



PODER ELECTORAL

**JUNTA NACIONAL ELECTORAL  
OFICINA NACIONAL DE INFRAESTRUCTURA ELECTORAL**

**ELECCIONES 20 DE MAYO 2018  
CIRCUNSCRIPCIONES ELECTORALES  
LEGISLADORAS O LEGISLADORES A LOS CONSEJOS LEGISLATIVOS ESTADALES**

**ESTADO AMAZONAS**

Total Legisladoras o Legisladores a Elegir =	<b>7</b>
Legisladoras o Legisladores Nominales a Elegir =	<b>4</b>
Representación Indígena a Elegir =	<b>1</b>
Legisladoras o Legisladores Listas a Elegir =	<b>2</b>
Población General INE (al 31/05/18) =	<b>171.396</b>
Índice Poblacional =	<b>42.849</b>

N° Circunscripción Electoral	Código Geográfico	Municipios	Promedio Legisladoras o Legisladores por Habitantes	Total Legisladoras o Legisladores a Elegir	Población General (INE) 31/05/18
<b>1</b>	22-01-00	ATURES	<b>2,91</b>	<b>3</b>	124.482
					<b>124.482</b>
<b>2</b>	22-05-00	AUTANA	<b>1,09</b>	<b>1</b>	9.299
	22-06-00	MANAPIARE			8.545
	22-02-00	ATABAPO			10.323
	22-07-00	ALTO ORINOCO			14.000
	22-03-00	MAROA			2.253
	22-04-00	RIO NEGRO			2.494
<b>Total</b>					<b>46.914</b>
<b>Total</b>					<b>171.396</b>

Elaborado por: Oficina Nacional de Infraestructura Electoral

Estimación de Población General. Instituto Nacional de Estadística (I.N.E)

Conformación de las Circunscripciones Electorales. Artículo 19. Ley Orgánica de Procesos Electorales.

# Elecciones 20 de Mayo 2018

## Circunscripciones Electorales

### Legisladoras o Legisladores a los Consejos Legislativos Estadales

## Estado Amazonas



PODER ELECTORAL  
Junta Nacional Electoral  
Oficina Nacional  
de Infraestructura Electoral

#### Circunscripción Electoral

- 1
- 2

Fuente temática: CNE, 2018

#### Situación relativa



Dirección de Geografía  
y Cartografía Electoral

Base cartográfica: IGVSB  
Mapa político de Venezuela  
2005, escala 1: 2.000.000  
Datum: WGS 84

Escala 1: 3.500.000



S

E



PODER ELECTORAL

JUNTA NACIONAL ELECTORAL  
OFICINA NACIONAL DE INFRAESTRUCTURA ELECTORAL

ELECCIONES 20 DE MAYO 2018  
CIRCUNSCRIPCIONES ELECTORALES  
LEGISLADORAS O LEGISLADORES A LOS CONSEJOS LEGISLATIVOS ESTADALES

### ESTADO ANZOÁTEGUI

Total Legisladoras o Legisladores a Elegir = 15  
Legisladoras o Legisladores Nominales a Elegir = 11  
Representación Indígena a Elegir = 1  
Legisladoras o Legisladores Listas a Elegir = 3  
Población General INE (al 31/05/18) = 1.745.401  
Índice Poblacional = 158.673

N° Circunscripción Electoral	Código Geográfico	Municipios	Código Geográfico	Parroquias	Promedio Legisladoras o Legisladores por Habitantes	Total Legisladoras o Legisladores a Elegir	Población General (INE) 31/05/18		
1	02-12-00	SIMON RODRIGUEZ			1,31	1	207.233		
							<b>207.233</b>		
2	02-06-00	FREITES			1,81	2	84.676		
	02-14-00	GUANIPA					94.244		
	02-07-00	INDEPENDENCIA					40.251		
	02-09-00	MIRANDA					47.867		
	02-10-00	MONAGAS					20.773		
							<b>287.811</b>		
3	02-08-00	LIBERTAD			1,18	1	19.388		
	02-01-00	ANACO					155.914		
	02-19-00	SANTA ANA					12.181		
							<b>187.483</b>		
4	02-21-00	SAN JUAN DE CAPISTRANO			0,85	1	12.389		
	02-04-00	BRUZUAL					37.903		
	02-18-00	CARVAJAL					19.913		
	02-05-00	CAJIGAL					17.783		
	02-02-00	ARAGUA					34.397		
02-20-00	Mc GREGOR	11.804							
							<b>134.189</b>		
5	02-03-00	BOLIVAR	02-03-01	EL CARMEN	1,49	2	236.232		
							<b>236.232</b>		
6	02-11-00	PEÑALVER	02-03-04	CAIGUA	2,06	2	39.252		
	02-16-00	PIRITU					28.941		
	02-03-00	BOLIVAR					7.396		
							02-03-02	SAN CRISTÓBAL	215.433
							02-03-05	EL PILAR	5.231
							02-03-06	NARICUAL	25.231
		02-03-03	BERGANTÍN	5.643					
							<b>327.127</b>		
7	02-17-00	LIC. DIEGO BAUTISTA URBANEJA			2,30	2	42.320		
	02-15-00	GUANTA					36.802		
	02-13-00	SOTILLO					286.204		
							<b>365.326</b>		
<b>Total</b>					<b>11</b>	<b>11</b>	<b>1.745.401</b>		

Elaborado por: Oficina Nacional de Infraestructura Electoral

Estimación de Población General. Instituto Nacional de Estadística (I.N.E)

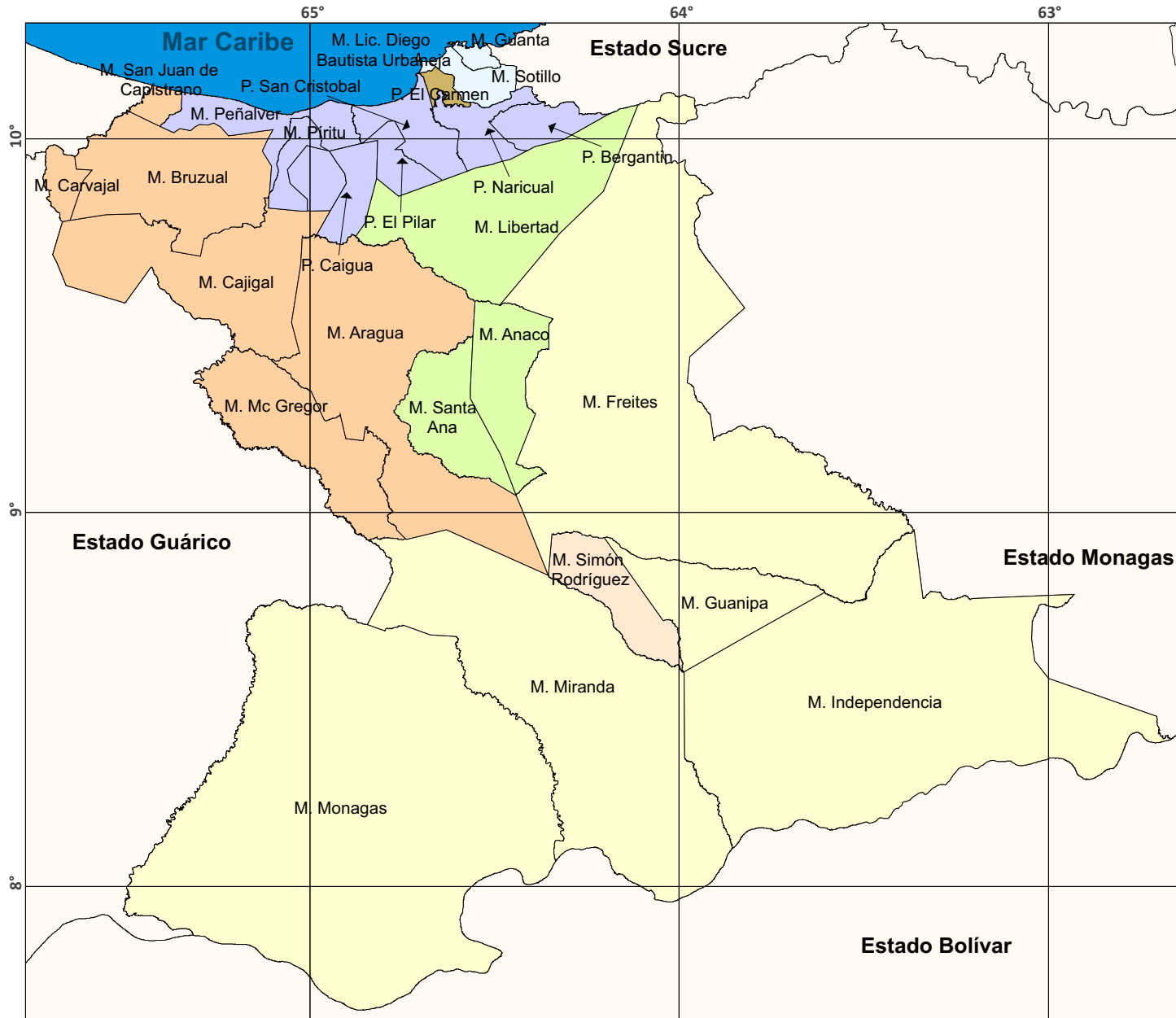
Conformación de las Circunscripciones Electorales. Artículo 19. Ley Orgánica de Procesos Electorales.

# Elecciones 20 de Mayo 2018

Circunscripciones Electorales


Legisladoras o Legisladores a los Consejos Legislativos Estadales

## Estado Anzoátegui



PODER ELECTORAL  
Junta Nacional Electoral  
Oficina Nacional  
de Infraestructura Electoral

Circunscripción Electoral



Fuente temática: CNE, 2018

Situación relativa



Dirección de Geografía  
y Cartografía Electoral

Base cartográfica: IGVS  
Mapa político de Venezuela  
2005, escala 1: 2.000.000  
Datum: WGS 84

Escala 1: 1.850.000



PODER ELECTORAL

JUNTA NACIONAL ELECTORAL  
OFICINA NACIONAL DE INFRAESTRUCTURA ELECTORAL

ELECCIONES 20 DE MAYO 2018  
CIRCUNSCRIPCIONES ELECTORALES  
LEGISLADORAS O LEGISLADORES A LOS CONSEJOS LEGISLATIVOS ESTADALES

**ESTADO APURE**

Total Legisladoras o Legisladores a Elegir =	7
Legisladoras o Legisladores Nominales a Elegir =	4
Representación Indígena a Elegir =	1
Legisladoras o Legisladores Listas a Elegir =	2
Población General INE (al 31/05/18) =	562.530
Indice Poblacional =	140.633

N° Circunscripción Electoral	Código Geográfico	Municipios	Promedio Legisladoras o Legisladores por Habitantes	Total Legisladoras o Legisladores a Elegir	Población General (INE) 31/05/18
1	03-03-00	PAEZ	1,29	1	117.880
	03-02-00	MUÑOZ			33.472
	03-05-00	ROMULO GALLEGOS			30.654
					<b>182.006</b>
2	03-01-00	ACHAGUAS	0,75	1	70.264
	03-04-00	PEDRO CAMEJO			34.689
					<b>104.953</b>
3	03-07-00	BIRUACA	1,96	2	64.459
	03-06-00	SAN FERNANDO			211.112
					<b>275.571</b>
<b>Total</b>			<b>4</b>	<b>4</b>	<b>562.530</b>

Elaborado por: Oficina Nacional de Infraestructura Electoral

Estimación de Población General. Instituto Nacional de Estadística (I.N.E)

Conformación de las Circunscripciones Electorales. Artículo 19. Ley Orgánica de Procesos Electorales.

# Elecciones 20 de Mayo 2018

## Circunscripciones Electorales Legisladoras o Legisladores a los Consejos Legislativos Estadales Estado Apure



Fuente temática: CNE, 2018

Circunscripción Electoral



Situación relativa



Dirección de Geografía  
y Cartografía Electoral

Base cartográfica: IGVS  
Mapa político de Venezuela  
2005, escala 1: 2.000.000  
Datum: WGS 84

Escala 1: 2.850.000



PODER ELECTORAL

JUNTA NACIONAL ELECTORAL  
OFICINA NACIONAL DE INFRAESTRUCTURA ELECTORAL

ELECCIONES 20 DE MAYO 2018  
CIRCUNSCRIPCIONES ELECTORALES  
LEGISLADORAS O LEGISLADORES A LOS CONSEJOS LEGISLATIVOS ESTADALES

### ESTADO ARAGUA

Total Legisladoras o Legisladores a Elegir = 15  
Legisladoras o Legisladores Nominales a Elegir = 12  
Representación Indígena a Elegir = 0  
Legisladoras o Legisladores Listas a Elegir = 3  
Población General INE (al 31/05/18) = 1.931.150  
Índice Poblacional = 160.929

N° Circunscripción Electoral	Código Geográfico	Municipios	Código Geográfico	Parroquias	Promedio Legisladoras o Legisladores por Habitantes	Total Legisladoras o Legisladores a Elegir	Población General (INE) 31/05/18
1	04-01-00	GIRARDOT	04-01-02	CHORONÍ	1,54	2	8.610
			04-01-01	LAS DELICIAS			62.002
			04-01-03	MADRE MARÍA DE SAN JOSÉ			62.666
			04-01-04	JOAQUÍN CRESPO			49.234
			04-01-05	PEDRO JOSÉ OVALLES			64.521
							<b>247.033</b>
2	04-01-00	GIRARDOT	04-01-08	LOS TACARIGUAS	1,25	1	80.955
			04-01-07	ANDRÉS ELOY BLANCO			51.176
			04-01-06	JOSÉ CASANOVA GODOY			69.056
							<b>201.187</b>
3	04-18-00	OCUMARE DE LA COSTA DE ORO			0,91	1	15.141
	04-13-00	MARIO BRICEÑO IRAGORRY					130.717
							<b>145.858</b>
4	04-02-00	SANTIAGO MARIÑO			2,47	2	254.916
	04-17-00	FRANCISCO LINARES ALCANTARA					142.703
							<b>397.619</b>
5	04-09-00	LIBERTADOR			1,17	1	151.550
	04-10-00	JOSE ANGEL LAMAS					37.390
							<b>188.940</b>
6	04-14-00	TOVAR			2,05	2	15.682
	04-16-00	JOSE RAFAEL REVENGA					61.341
	04-11-00	BOLIVAR					42.682
	04-03-00	JOSE FELIX RIBAS					167.166
	04-12-00	SANTOS MICHELENA					43.292
							<b>330.163</b>
7	04-05-00	SAN SEBASTIAN			0,76	1	30.143
	04-04-00	SAN CASIMIRO					33.517
	04-15-00	CAMATAGUA					26.788
	04-07-00	URDANETA					32.568
							<b>123.016</b>
8	04-06-00	SUCRE			1,85	2	132.153
	04-08-00	ZAMORA					165.181
							<b>297.334</b>
<b>Total</b>					<b>12</b>	<b>12</b>	<b>1.931.150</b>

Elaborado por: Oficina Nacional de Infraestructura Electoral

Estimación de Población General. Instituto Nacional de Estadística (I.N.E)

Conformación de las Circunscripciones Electorales. Artículo 19. Ley Orgánica de Procesos Electorales.

# Elecciones 20 de Mayo 2018

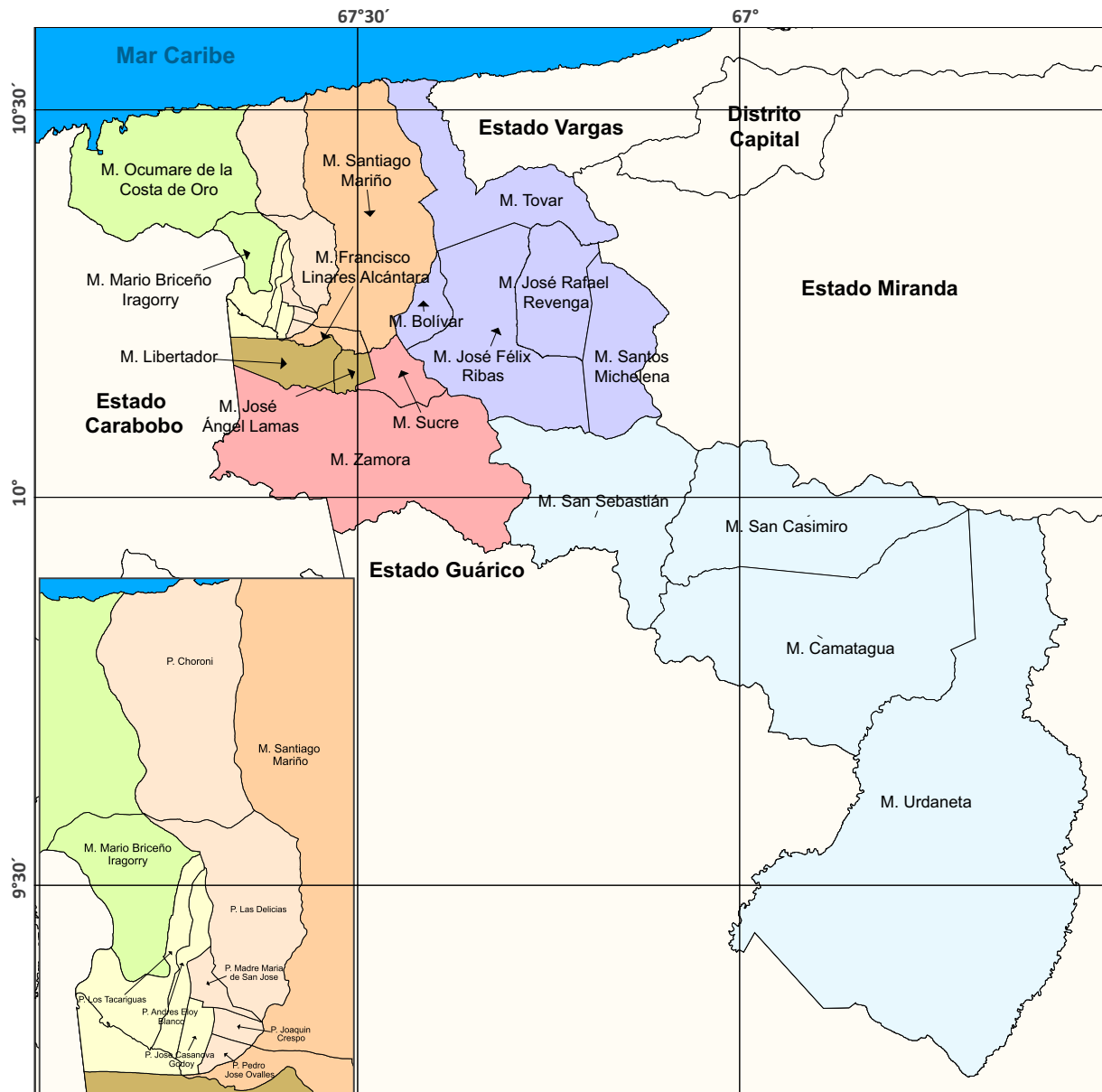
## Circunscripciones Electorales

### Legisladoras o Legisladores a los Consejos Legislativos Estadales

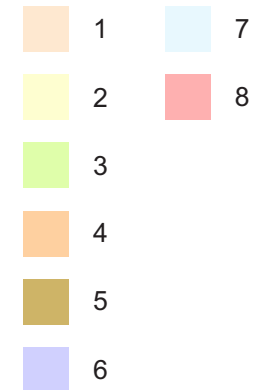
#### Estado Aragua



PODER ELECTORAL  
Junta Nacional Electoral  
Oficina Nacional  
de Infraestructura Electoral



#### Circunscripción Electoral



Fuente temática: CNE, 2018

#### Situación relativa



Dirección de Geografía  
y Cartografía Electoral

Base cartográfica: IGVS  
Mapa político de Venezuela  
2005, escala 1: 2.000.000  
Datum: WGS 84

Escala 1: 900.000





PODER ELECTORAL

JUNTA NACIONAL ELECTORAL  
OFICINA NACIONAL DE INFRAESTRUCTURA ELECTORAL

ELECCIONES 20 DE MAYO 2018  
CIRCUNSCRIPCIONES ELECTORALES  
LEGISLADORAS O LEGISLADORES A LOS CONSEJOS LEGISLATIVOS ESTADALES

### ESTADO BARINAS

Total Legisladoras o Legisladores a Elegir = 11  
Legisladoras o Legisladores Nominales a Elegir = 8  
Representación Indígena a Elegir = 0  
Legisladoras o Legisladores Listas a Elegir = 3  
Población General INE (al 31/05/18) = 1.023.702  
Índice Poblacional = 127.963

N° Circunscripción Electoral	Código Geográfico	Municipios	Código Geográfico	Parroquias	Promedio Legisladoras o Legisladores por Habitantes	Total Legisladoras o Legisladores a Elegir	Población General (INE) 31/05/18		
1	05-02-00	BARINAS	05-02-03	SAN SILVESTRE	2,37	2	8.162		
			05-02-06	TORUNOS			13.162		
			05-02-04	SANTA INÈS			7.912		
			05-02-09	CORAZÒN DE JESUS			65.654		
			05-02-05	SANTA LUCÌA			6.863		
			05-05-00	OBISPOS			46.713		
05-09-00	ALBERTO ARVELO TORREALBA	52.065							
05-07-00	ROJAS	47.791							
05-08-00	SOSA	28.682							
05-01-00	ARISMENDI	26.499							
							<b>303.503</b>		
2	05-02-00	BARINAS	05-02-14	DOMINGA ORTÌZ DE PÀEZ	2,94	3	9.250		
			05-02-13	JUAN ANTONIO RODRÌGUEZ DOMÌNGUEZ			4.845		
			05-02-12	MANUEL PALACIOS FAJARDO			10.866		
			05-02-01	ALFREDO ARVELO LARRIVA			10.636		
			05-02-11	ALTO BARINAS			103.222		
			05-02-08	RÒMULO BETANCOURT			45.919		
			05-02-02	BARINAS			30.907		
			05-02-07	EL CARMEN			47.255		
			05-02-10	RAMÒN IGNACIO MÈNDEZ			113.090		
3	05-04-00	EZEQUIEL ZAMORA			0,63	1	61.967		
							05-12-00	ANDRES ELOY BLANCO	19.155
							<b>81.122</b>		
4	05-10-00	ANTONIO JOSE DE SUCRE			2,06	2	92.476		
							05-06-00	PEDRAZA	76.854
							05-03-00	BOLIVAR	62.364
							05-11-00	CRUZ PAREDES	31.393
							<b>263.087</b>		
<b>Total</b>					<b>8</b>	<b>8</b>	<b>1.023.702</b>		

Elaborado por: Oficina Nacional de Infraestructura Electoral.

Estimación de Población General. Instituto Nacional de Estadística (I.N.E)

Conformación de las Circunscripciones Electorales. Artículo 19. Ley Organica de Procesos Electorales.

# Elecciones 20 de Mayo 2018

## Circunscripciones Electorales

### Legisladoras o Legisladores a los Consejos Legislativos Estadales

#### Estado Barinas



# Elecciones 20 de Mayo 2018

## Circunscripciones Electorales

Legisladoras o Legisladores a los Consejos Legislativos Estadales

### Estado Barinas

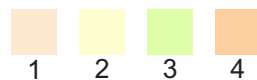


S



PODER ELECTORAL  
Junta Nacional Electoral  
Oficina Nacional  
de Infraestructura Electoral

#### Circunscripción Electoral



Fuente temática: CNE, 2017

#### Situación relativa



Dirección de Geografía  
y Cartografía Electoral

Base cartográfica: IGVS  
Mapa político de Venezuela  
2005, escala 1: 2.000.000  
Datum: WGS 84

Escala 1: 2.100.000



PODER ELECTORAL  
 JUNTA NACIONAL ELECTORAL  
 OFICINA NACIONAL DE INFRAESTRUCTURA ELECTORAL

ELECCIONES 20 DE MAYO 2018  
 CIRCUNSCRIPCIONES ELECTORALES  
 LEGISLADORAS O LEGISLADORES A LOS CONSEJOS LEGISLATIVOS ESTADALES

**ESTADO BOLÍVAR**

Total Legisladoras o Legisladores a Elegir = 15  
 Legisladoras o Legisladores Nominales a Elegir = 11  
 Representación Indígena a Elegir = 1  
 Legisladoras o Legisladores Listas a Elegir = 3  
 Población General INE (al 31/05/18) = 1.608.632  
 Índice Poblacional = 146.239

N° Circunscripción Electoral	Código Geográfico	Municipios	Código Geográfico	Parroquias	Promedio Legisladoras o Legisladores por Habitantes	Total Legisladoras o Legisladores a Elegir	Población General (INE) 31/05/18
1	06-03-00	HERES	06-03-01	CATEDRAL	0,86	1	60.136
			06-03-04	VISTA HERMOSA			65.362
							<b>125.498</b>
2	06-03-00	HERES	06-03-05	MARHUANTA	1,74	2	41.407
			06-03-08	PANAPANA			2.841
			06-03-09	ZEA			2.535
			06-03-07	ORINOCO			2.118
			06-03-02	AGUA SALADA			87.867
			06-03-03	LA SABANITA			81.287
			06-03-06	JOSE ANTONIO PAEZ			36.011
							<b>254.066</b>
3	06-02-00	CEDEÑO			0,71	1	78.848
	06-06-00	SUCRE					25.591
							<b>104.439</b>
4	06-01-00	CARONI	06-01-02	ONCE DE ABRIL	1,40	1	95.823
			06-01-03	VISTA AL SOL			97.447
			06-01-09	YOCOIMA			8.711
			06-01-11	5 DE JULIO			2.327
							<b>204.308</b>
5	06-01-00	CARONI	06-01-08	UNARE	2,31	2	214.421
			06-01-06	CACHAMAY			45.766
			06-01-07	UNIVERSIDAD			50.819
			06-01-10	POZO VERDE			26.169
							<b>337.175</b>
6	06-01-00	CARONI	06-01-01	SIMÓN BOLÍVAR	1,76	2	74.911
			06-01-04	CHIRICA			104.076
			06-01-05	DALLA COSTA			78.408
							<b>257.395</b>
7	06-11-00	PADRE PEDRO CHIEN			1,30	1	19.210
	06-04-00	PIAR					118.391
	06-05-00	ROSCIO					26.685
	06-10-00	EL CALLAO					25.881
							<b>190.167</b>
8	06-08-00	BOLIVARIANO ANGOSTURA			0,93	1	47.060
	06-07-00	SIFONTES					55.583
	06-09-00	GRAN SABANA					32.941
							<b>135.584</b>
<b>Total</b>					<b>11</b>	<b>11</b>	<b>1.608.632</b>

# Elecciones 20 de Mayo 2018

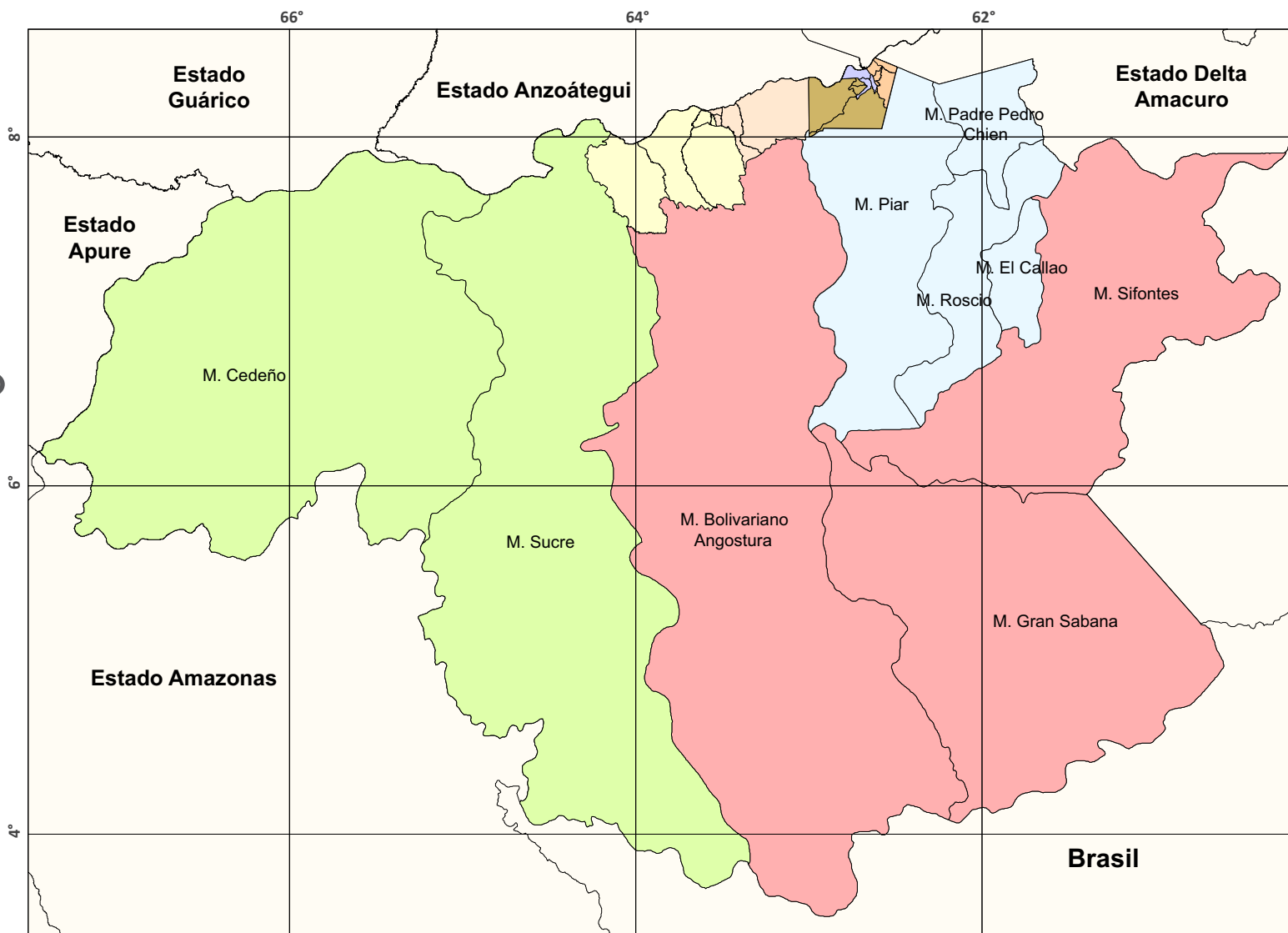
Circunscripciones Electorales

Legisladoras o Legisladores a los Consejos Legislativos Estadales

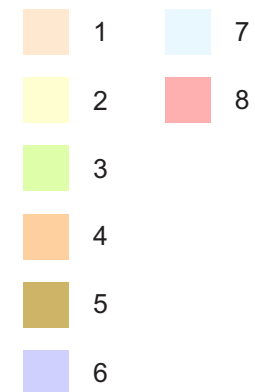
Estado Bolívar



PODER ELECTORAL  
Junta Nacional Electoral  
Oficina Nacional  
de Infraestructura Electoral



Circunscripción Electoral



Fuente temática: CNE, 2018

Situación relativa



Dirección de Geografía  
y Cartografía Electoral

Base cartográfica: IGVS  
Mapa político de Venezuela  
2005, escala 1: 2.000.000  
Datum: WGS 84

Escala 1: 4.000.000

# Elecciones 20 de Mayo 2018

## Circunscripciones Electorales

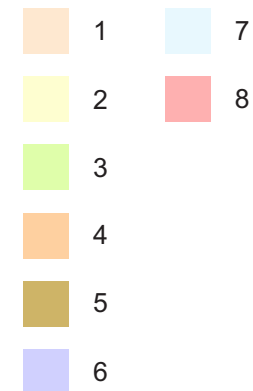
### Legisladoras o Legisladores a los Consejos Legislativos Estadales

### Estado Bolívar



PODER ELECTORAL  
Junta Nacional Electoral  
Oficina Nacional  
de Infraestructura Electoral

#### Circunscripción Electoral



Fuente temática: CNE, 2018

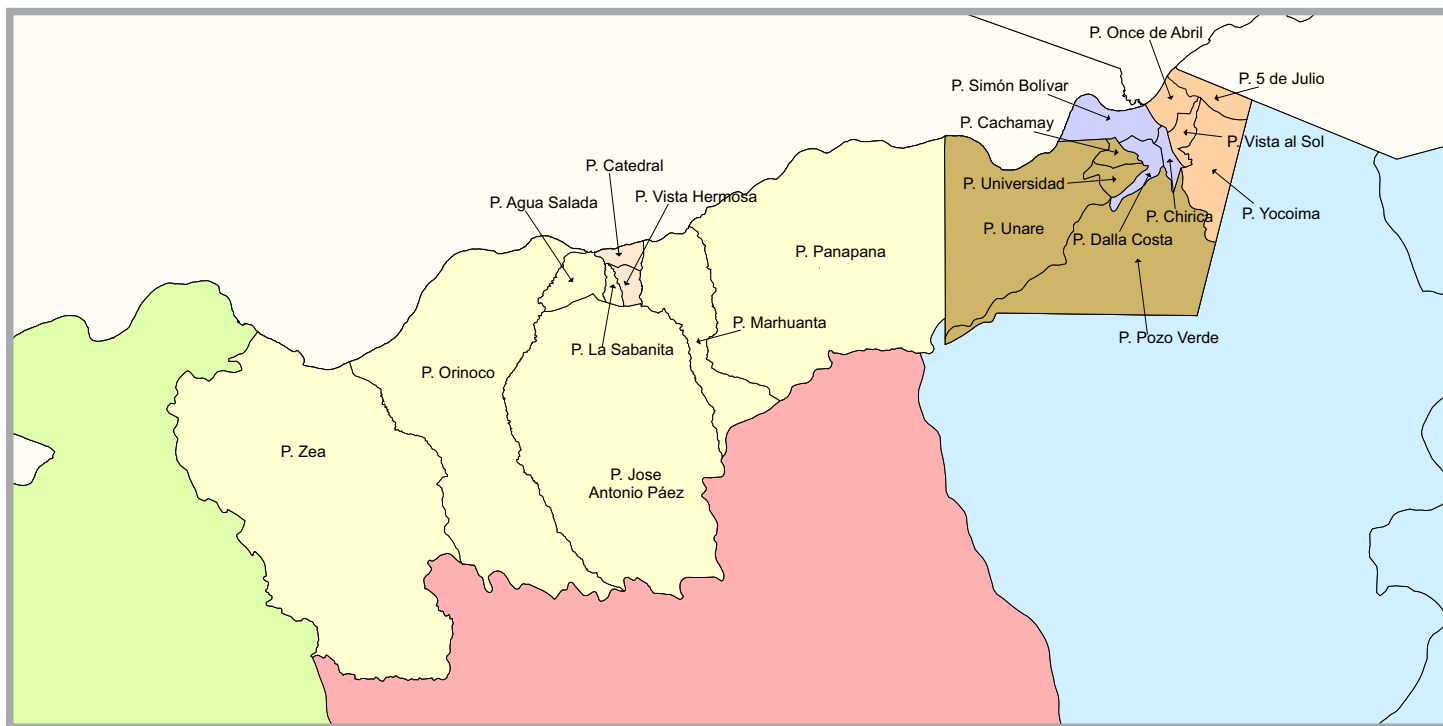
#### Situación relativa



Dirección de Geografía  
y Cartografía Electoral

Base cartográfica: IGVSB  
Mapa político de Venezuela  
2005, escala 1: 2.000.000  
Datum: WGS 84

Escala 1: 4.000.000





PODER ELECTORAL

JUNTA NACIONAL ELECTORAL  
OFICINA NACIONAL DE INFRAESTRUCTURA ELECTORAL

ELECCIONES 20 DE MAYO 2018  
CIRCUNSCRIPCIONES ELECTORALES  
LEGISLADORAS O LEGISLADORES A LOS CONSEJOS LEGISLATIVOS ESTADALES

### ESTADO CARABOBO

Total Legisladoras o Legisladores a Elegir = 15  
Legisladoras o Legisladores Nominales a Elegir = 12  
Representación Indígena a Elegir = 0  
Legisladoras o Legisladores Listas a Elegir = 3  
Población General INE (al 31/05/18) = 2.547.791  
Índice Poblacional = 212.316

N° Circunscripción Electoral	Código Geográfico	Municipios	Código Geográfico	Parroquias	Promedio Legisladoras o Legisladores por Habitantes	Total Legisladoras o Legisladores a Elegir	Población General (INE) 31/05/18
1	07-06-00	JUAN JOSE MORA			0,93	1	79.437
	07-01-00	BEJUMA					55.224
	07-05-00	MONTALBAN					29.457
	07-10-00	MIRANDA					34.209
							<b>198.327</b>
2	07-07-00	PUERTO CABELLO			0,94	1	199.777
							<b>199.777</b>
3	07-04-00	GUACARA			0,95	1	201.665
							<b>201.665</b>
4	07-08-00	SAN JOAQUIN			0,92	1	71.325
	07-03-00	DIEGO IBARRA					123.664
							<b>194.989</b>
5	07-12-00	NAGUANAGUA			1,35	1	168.159
	07-13-00	SAN DIEGO					118.975
							<b>287.134</b>
6	07-09-00	VALENCIA	07-09-06	San José	1,31	1	23.847
			07-09-03	El Socorro			5.698
			07-09-01	Candelaria			27.242
			07-09-02	Catedral			2.343
			07-09-05	San Blas			217.950
						<b>277.080</b>	
7	07-11-00	LOS GUAYOS			0,85	1	181.464
							<b>181.464</b>
8	07-02-00	CARLOS ARVELO			0,78	1	165.666
							<b>165.666</b>
9	07-14-00	LIBERTADOR			0,92	1	195.373
							<b>195.373</b>
10	07-09-00	VALENCIA	07-09-08	Rafael Urdaneta	1,01	1	73.781
			07-09-07	Santa Rosa			141.151
							<b>214.932</b>
11	07-09-00	VALENCIA	07-09-04	Miguel Peña	2,03	2	420.737
			07-09-09	Negro Primero			10.647
							<b>431.384</b>
<b>Total</b>					<b>12</b>	<b>12</b>	<b>2.547.791</b>

Elaborado por: Oficina Nacional de Infraestructura Electoral.

Estimación de Población General. Instituto Nacional de Estadística (I.N.E)

Conformación de las Circunscripciones Electorales. Artículo 19. Ley Organica de Procesos Electorales.

# Elecciones 20 de Mayo 2018

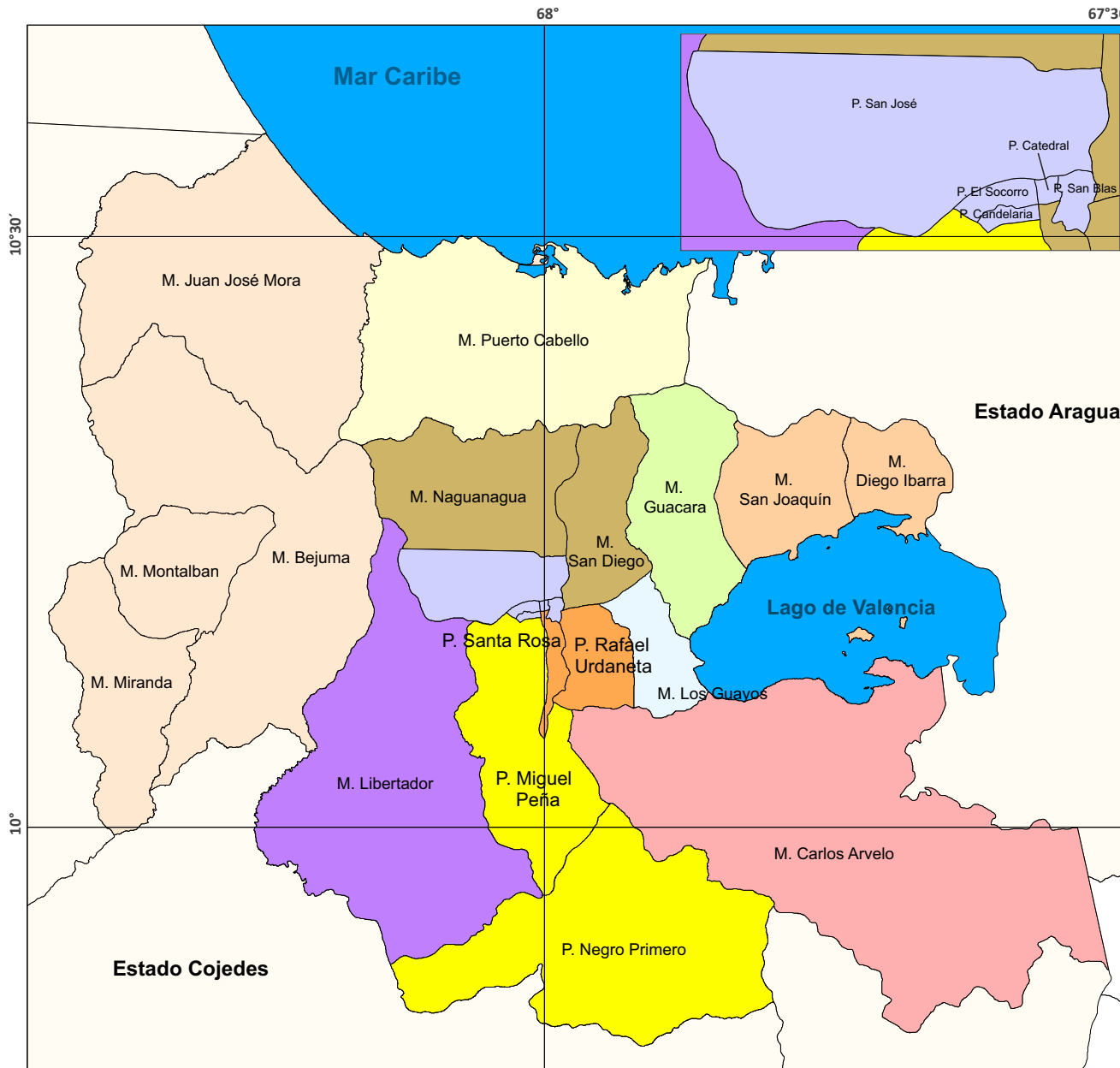
## Circunscripciones Electorales

### Legisladoras o Legisladores a los Consejos Legislativos Estadales

### Estado Carabobo



PODER ELECTORAL  
Junta Nacional Electoral  
Oficina Nacional  
de Infraestructura Electoral



#### Circunscripción Electoral



Fuente temática: CNE, 2018

#### Situación relativa



Dirección de Geografía  
y Cartografía Electoral

Base cartográfica: IGVS  
Mapa político de Venezuela  
2005, escala 1: 2.000.000  
Datum: WGS 84

Escala 1: 600.000





PODER ELECTORAL

**JUNTA NACIONAL ELECTORAL  
OFICINA NACIONAL DE INFRAESTRUCTURA ELECTORAL**

**ELECCIONES 20 DE MAYO 2018  
CIRCUNSCRIPCIONES ELECTORALES  
LEGISLADORAS O LEGISLADORES A LOS CONSEJOS LEGISLATIVOS ESTADALES**

**ESTADO COJEDES**

Total Legisladoras o Legisladores a Elegir =	<b>7</b>
Legisladoras o Legisladores Nominales a Elegir =	<b>5</b>
Representación Indígena a Elegir =	<b>0</b>
Legisladoras o Legisladores Listas a Elegir =	<b>2</b>
Población General INE (al 31/05/18) =	<b>416.327</b>
Índice Poblacional =	<b>83.265</b>

N° Circunscripción Electoral	Código Geográfico	Municipios	Promedio Legisladoras o Legisladores por Habitantes	Total Legisladoras o Legisladores a Elegir	Población General (INE) 31/05/18
1	08-06-00	EZEQUIEL ZAMORA	2,46	3	137.931
	08-01-00	ANZOATEGUI			22.712
	08-05-00	RICAUORTE			18.349
	08-09-00	ROMULO GALLEGOS			26.052
					<b>205.044</b>
2	08-02-00	AUTÓNOMO TINAQUILLO	1,41	1	117.687
					<b>117.687</b>
3	08-08-00	LIMA BLANCO	1,12	1	13.457
	08-07-00	TINACO			40.776
	08-04-00	PAO DE SAN JUAN BAUTISTA			23.647
	08-03-00	GIRARDOT			15.716
					<b>93.596</b>
<b>Total</b>			<b>5</b>	<b>5</b>	<b>416.327</b>

Elaborado por: Oficina Nacional de Infraestructura Electoral

Estimación de Población General. Instituto Nacional de Estadística (I.N.E)

Conformación de las Circunscripciones Electorales. Artículo 19. Ley Orgánica de Procesos Electorales.

# Elecciones 20 de Mayo 2018

Circunscripciones Electorales

Legisladoras o Legisladores a los Consejos Legislativos Estadales


## Estado Cojedes



PODER ELECTORAL  
Junta Nacional Electoral  
Oficina Nacional  
de Infraestructura Electoral



Circunscripción Electoral



Fuente temática: CNE, 2018

Situación relativa



Dirección de Geografía  
y Cartografía Electoral

Base cartográfica: IGVSB  
Mapa político de Venezuela  
2005, escala 1: 2.000.000  
Datum: WGS 84

Escala 1: 1.050.000



PODER ELECTORAL

**JUNTA NACIONAL ELECTORAL  
OFICINA NACIONAL DE INFRAESTRUCTURA ELECTORAL**

**ELECCIONES 20 DE MAYO 2018  
CIRCUNSCRIPCIONES ELECTORALES  
LEGISLADORAS O LEGISLADORES A LOS CONSEJOS LEGISLATIVOS ESTADALES**

**ESTADO DELTA AMACURO**

Total Legisladoras o Legisladores a Elegir =	7
Legisladoras o Legisladores Nominales a Elegir =	4
Representación Indígena a Elegir =	1
Legisladoras o Legisladores Listas a Elegir =	2
Población General INE (al 31/05/18) =	232.286
Índice Poblacional =	58.072

N° Circunscripción Electoral	Código Geográfico	Municipios	Promedio Legisladoras o Legisladores por Habitantes	Total Legisladoras o Legisladores a Elegir	Población General (INE) 31/05/18
1	23-01-00	TUCUPITA	2,65	3	144.869
	23-02-00	PEDERNALES			8.868
					<b>153.737</b>
2	23-03-00	ANTONIO DIAZ	1,35	1	41.044
	23-04-00	CASACOIMA			37.505
					<b>78.549</b>
<b>Total</b>			<b>4</b>	<b>4</b>	<b>232.286</b>

Elaborado por: Oficina Nacional de Infraestructura Electoral

Estimación de Población General. Instituto Nacional de Estadística (I.N.E)

Conformación de las Circunscripciones Electorales. Artículo 19. Ley Orgánica de Procesos Electorales.

# Elecciones 20 de Mayo 2018

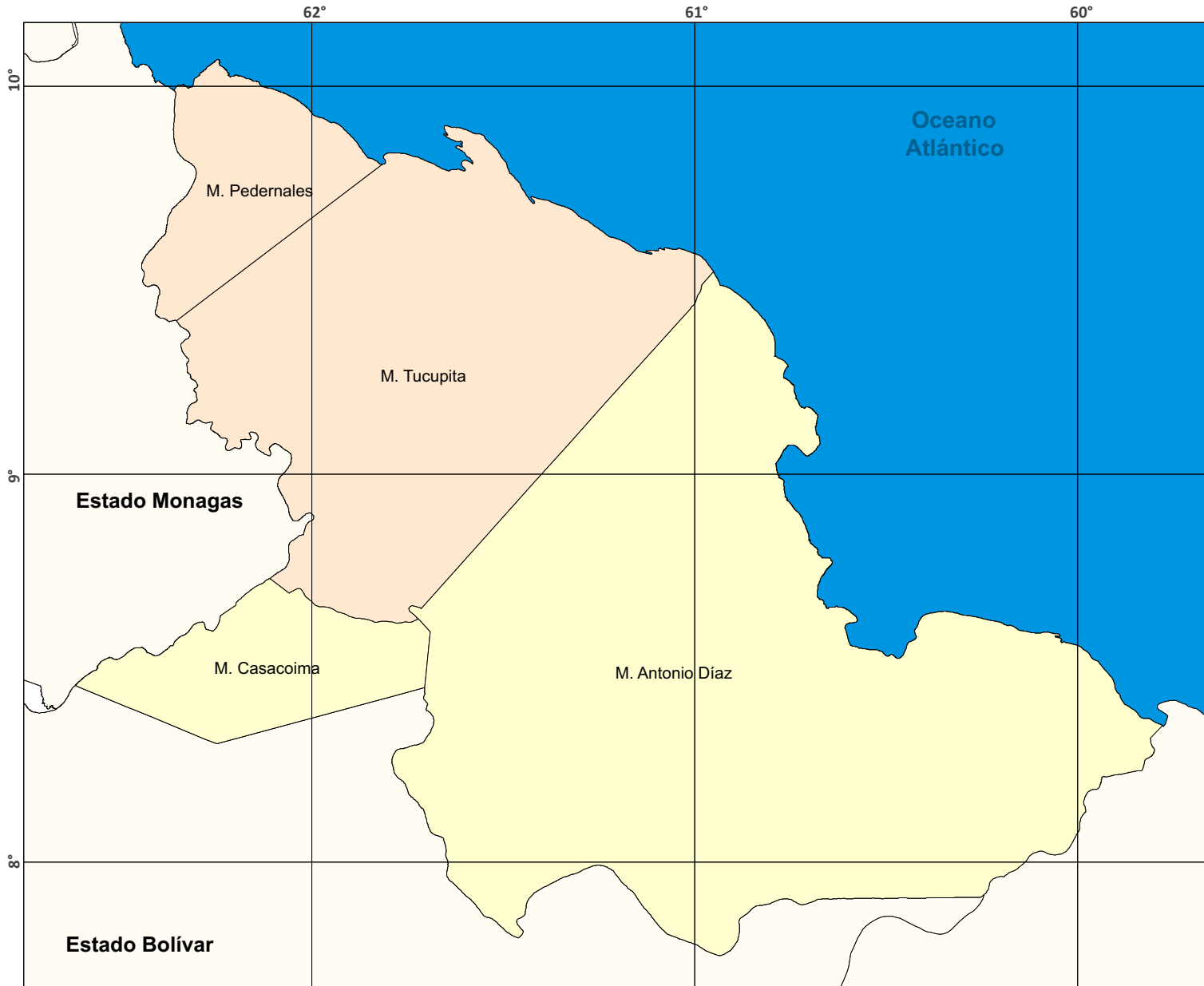
Circunscripciones Electorales

Legisladoras o Legisladores a los Consejos Legislativos Estadales

Estado Delta Amacuro



PODER ELECTORAL  
Junta Nacional Electoral  
Oficina Nacional  
de Infraestructura Electoral



Circunscripción Electoral

- 1
- 2

Fuente temática: CNE, 2018

Situación relativa



Dirección de Geografía  
y Cartografía Electoral

Base cartográfica: IGVS  
Mapa político de Venezuela  
2005, escala 1: 2.000.000  
Datum: WGS 84

Escala 1: 1.750.000



PODER ELECTORAL  
 JUNTA NACIONAL ELECTORAL  
 OFICINA NACIONAL DE INFRAESTRUCTURA ELECTORAL

ELECCIONES 20 DE MAYO 2018  
 CIRCUNSCRIPCIONES ELECTORALES  
 LEGISLADORAS O LEGISLADORES A LOS CONSEJOS LEGISLATIVOS ESTADALES

**ESTADO FALCÓN**

Total Legisladoras o Legisladores a Elegir = **11**  
 Legisladoras o Legisladores Nominales a Elegir = **8**  
 Representación Indígena a Elegir = **0**  
 Legisladoras o Legisladores Listas a Elegir = **3**  
 Población General INE (al 31/05/18) = **1.092.138**  
 Índice Poblacional = **136.517**

N° Circunscripción Electoral	Código Geográfico	Municipios	Código Geográfico	Parroquias	Promedio Legisladoras o Legisladores por Habitantes	Total Legisladoras o Legisladores a Elegir	Población General (INE) 31/05/18
1	09-09-00	MAUROA			1,41	1	29.285
	09-03-00	BUCHIVACOA					26.854
	09-14-00	DABAJURO					26.926
	09-24-00	URUMACO					10.138
	09-06-00	DEMOCRACIA					11.900
	09-23-00	SUCRE					7.478
	09-02-00	BOLIVAR					10.896
	09-08-00	FEDERACION					33.787
	09-11-00	PETIT					16.831
	09-18-00	UNION					18.885
							<b>192.980</b>
2	09-16-00	LOS TAQUES			2,57	3	51.920
	09-04-00	CARIRUBANA					298.389
							<b>350.309</b>
3	09-07-00	FALCON			0,97	1	52.712
	09-10-00	MIRANDA	09-10-02	SAN GABRIEL			55.199
				09-10-03			SANTA ANA
							<b>132.557</b>
4	09-10-00	MIRANDA	09-10-07	RÍO SECO	1,31	1	2.690
			09-10-05	MITARE			1.897
			09-10-06	SABANETA			4.631
			09-10-01	SAN ANTONIO			161.465
			09-10-04	GUZMAN GUILLERMO			7.520
							<b>178.203</b>
5	09-05-00	COLINA			1,74	2	46.480
	09-13-00	ZAMORA					37.385
	09-25-00	TOCOPERO					7.779
	09-17-00	PIRITU					12.627
	09-20-00	JACURA					12.548
	09-19-00	SAN FRANCISCO					13.057
	09-01-00	ACOSTA					22.441
	09-21-00	CACIQUE MANAURE					13.370
	09-15-00	MONSEÑOR ITURRIZA					25.958
	09-12-00	SILVA					37.980
09-22-00	PALMASOLA			8.464			
							<b>238.089</b>
<b>Total</b>					<b>8</b>	<b>8</b>	<b>1.092.138</b>

Elaborado por: Oficina Nacional de Infraestructura Electoral

Estimación de Población General. Instituto Nacional de Estadística (I.N.E)

Conformación de las Circunscripciones Electorales. Artículo 19. Ley Orgánica de Procesos Electorales.

# Elecciones 20 de Mayo 2018

## Circunscripciones Electorales

### Legisladoras o Legisladores a los Consejos Legislativos Estadales

#### Estado Falcón



PODER ELECTORAL  
Junta Nacional Electoral  
Oficina Nacional  
de Infraestructura Electoral

#### Circunscripción Electoral

- 1
- 2
- 3
- 4
- 5

Fuente temática: CNE, 2018

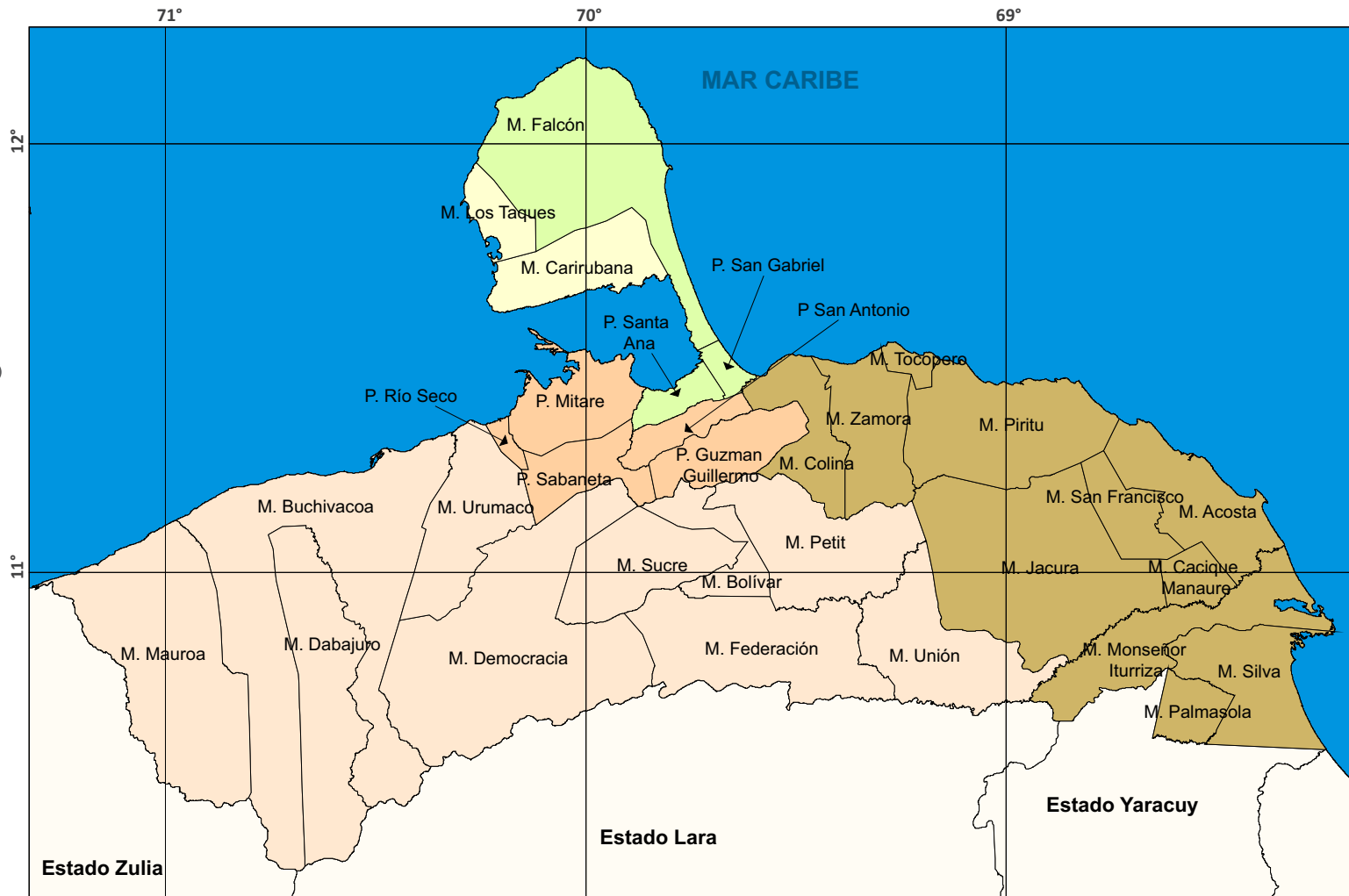
#### Situación relativa



Dirección de Geografía  
y Cartografía Electoral

Base cartográfica: IGVS  
Mapa político de Venezuela  
2005, escala 1: 2.000.000  
Datum: WGS 84

Escala 1: 1.700.000





PODER ELECTORAL

JUNTA NACIONAL ELECTORAL  
OFICINA NACIONAL DE INFRAESTRUCTURA ELECTORAL

ELECCIONES 20 DE MAYO 2018  
CIRCUNSCRIPCIONES ELECTORALES  
LEGISLADORAS O LEGISLADORES A LOS CONSEJOS LEGISLATIVOS ESTADALES

## ESTADO GUÁRICO

Total Legisladoras o Legisladores a Elegir = 9  
Legisladoras o Legisladores Nominales a Elegir = 7  
Representación Indígena a Elegir = 0  
Legisladoras o Legisladores Listas a Elegir = 2  
Población General INE (al 31/05/18) = 894.854  
Índice Poblacional = 127.836

N° Circunscripción Electoral	Código Geográfico	Municipios	Promedio Legisladoras o Legisladores por Habitantes	Total Legisladoras o Legisladores a Elegir	Población General (INE) 31/05/18
1	10-06-00	JUAN GERMAN ROSCIO NIEVES	1,48	1	153.761
	10-02-00	MELLADO			35.262
					<b>189.023</b>
2	10-12-00	ORTIZ	1,89	2	28.384
	10-03-00	MIRANDA			159.631
	10-08-00	CAMAGUAN			29.057
	10-15-00	SAN GERONIMO DE GUAYABAL			24.343
					<b>241.415</b>
3	10-04-00	MONAGAS	0,93	1	88.878
	10-14-00	CHAGUARAMAS			16.505
	10-09-00	SAN JOSE DE GUARIBE			13.767
					<b>119.150</b>
4	10-05-00	RIBAS	0,94	1	46.989
	10-07-00	ZARAZA			73.042
					<b>120.031</b>
5	10-10-00	LAS MERCEDES	1,76	2	39.521
	10-01-00	INFANTE			149.307
	10-11-00	EL SOCORRO			21.020
	10-13-00	SANTA MARIA DE IPIRE			15.387
					<b>225.235</b>
<b>Total</b>			<b>7</b>	<b>7</b>	<b>894.854</b>

Elaborado por: Oficina Nacional de Infraestructura Electoral

Estimación de Población General. Instituto Nacional de Estadística (I.N.E)

Conformación de las Circunscripciones Electorales. Artículo 19. Ley Orgánica de Procesos Electorales.

# Elecciones 20 de Mayo 2018

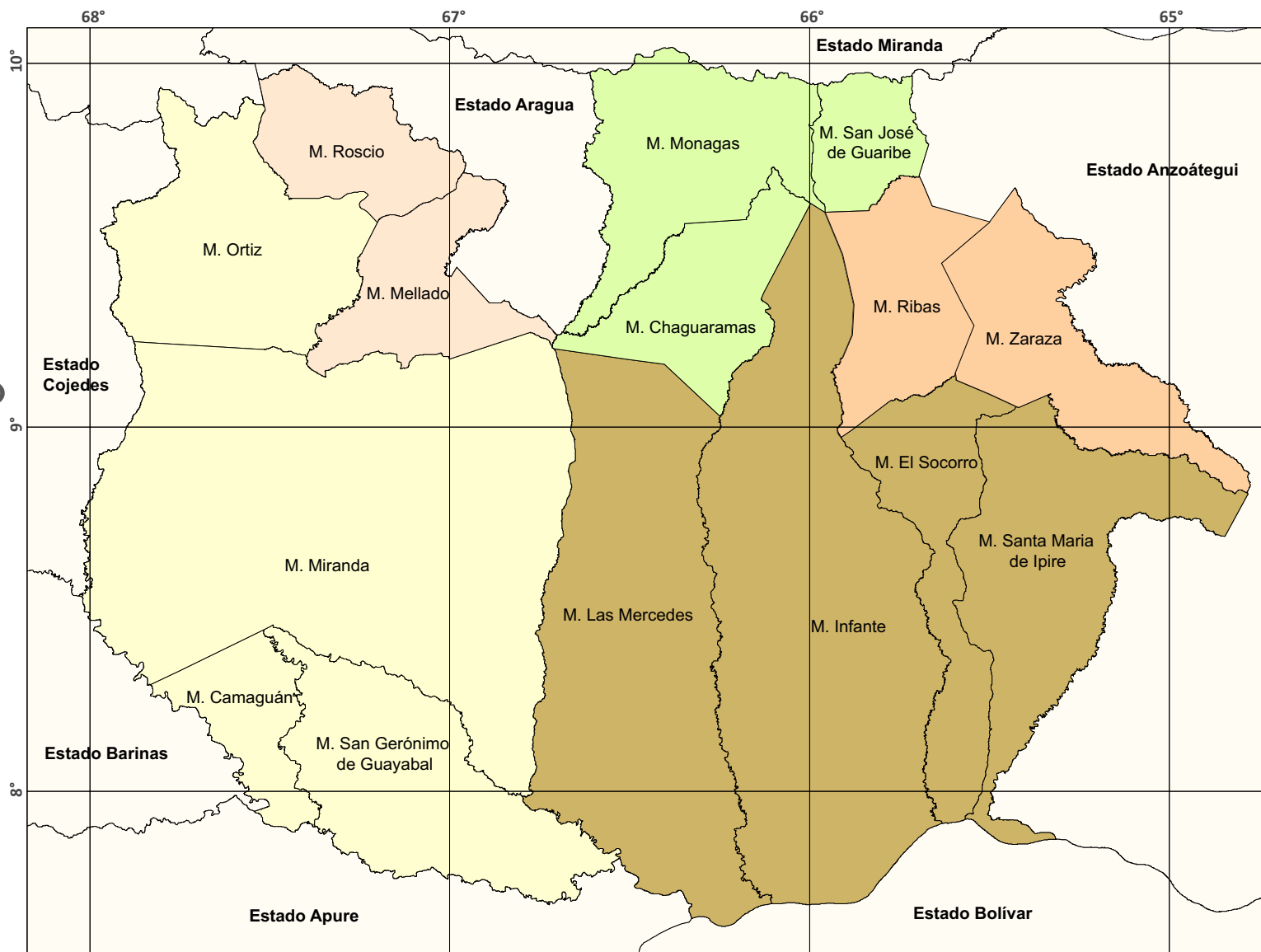
Circunscripciones Electorales

Legisladoras o Legisladores a los Consejos Legislativos Estadales

## Estado Guárico



PODER ELECTORAL  
Junta Nacional Electoral  
Oficina Nacional  
de Infraestructura Electoral



Circunscripción Electoral

- 1
- 2
- 3
- 4
- 5

Fuente temática: CNE, 2018

Situación relativa



Dirección de Geografía  
y Cartografía Electoral

Base cartográfica: IGVSB  
Mapa político de Venezuela  
2005, escala 1: 2.000.000  
Datum: WGS 84

Escala 1: 1.800.000





PODER ELECTORAL  
**JUNTA NACIONAL ELECTORAL**  
**OFICINA NACIONAL DE INFRAESTRUCTURA ELECTORAL**

**ELECCIONES 20 DE MAYO 2018**  
**CIRCUNSCRIPCIONES ELECTORALES**  
**LEGISLADORAS O LEGISLADORES A LOS CONSEJOS LEGISLATIVOS ESTADALES**

**ESTADO LARA**

Total Legisladoras o Legisladores a Elegir = **15**  
 Legisladoras o Legisladores Nominales a Elegir = **12**  
 Representación Indígena a Elegir = **0**  
 Legisladoras o Legisladores Listas a Elegir = **3**  
 Población General INE (al 31/05/18) = **2.040.377**  
 Índice Poblacional = **170.031**

N° Circunscripción Electoral	Código Geográfico	Municipios	Código Geográfico	Parroquias	Promedio Legisladoras o Legisladores por Habitantes	Total Legisladoras o Legisladores a Elegir	Población General (INE) 31/05/18
1	11-06-00	TORRES			1,23	1	209.094
							<b>209.094</b>
2	11-07-00 11-01-00	URDANETA CRESPO			0,75	1	68.987
							58.243
							<b>127.230</b>
3	11-02-00	IRIBARREN	11-02-01	CATEDRAL	1,35	1	139.475
			11-02-03	SANTA ROSA			89.480
							<b>228.955</b>
4	11-02-00	IRIBARREN	11-02-08	AGUEDO FELIPE ALVARADO	2,03	2	25.783
			11-02-06	TAMACA			94.954
			11-02-05	EL CUJÍ			61.250
			11-02-04	UNIÓN			163.352
							<b>345.339</b>
5	11-02-00	IRIBARREN	11-02-07	JUAN DE VILLEGAS	2,67	3	429.518
			11-02-09	BUENA VISTA			7.583
			11-02-10	JUAREZ			16.130
							<b>453.231</b>
6	11-02-00	IRIBARREN	11-02-02	LA CONCEPCION	0,75	1	127.186
							<b>127.186</b>
7	11-05-00	PALAVECINO			1,42	1	195.882
	11-09-00	SIMON PLANAS					45.904
							<b>241.786</b>
8	11-03-00	JIMENEZ			1,81	2	112.362
	11-04-00	MORAN					139.774
	11-08-00	ANDRES ELOY BLANCO					55.420
							<b>307.556</b>
<b>Total</b>					<b>12</b>	<b>12</b>	<b>2.040.377</b>

Elaborado por: Oficina Nacional de Infraestructura Electoral.

Estimación de Población General. Instituto Nacional de Estadística (I.N.E)

Conformación de las Circunscripciones Electorales. Artículo 19. Ley Organica de Procesos Electorales.

# Elecciones 20 de Mayo 2018

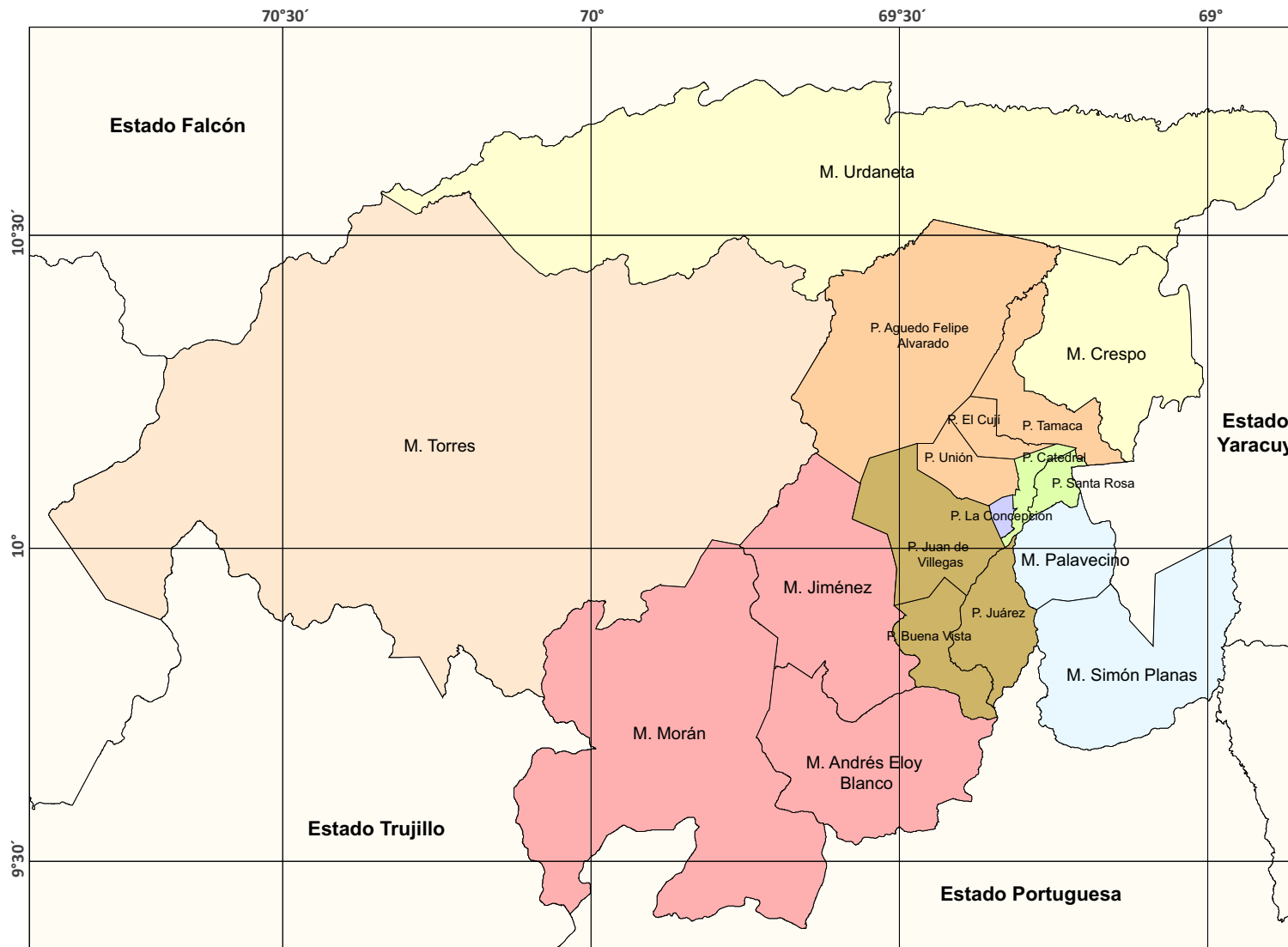
Circunscripciones Electorales

Legisladoras o Legisladores a los Consejos Legislativos Estadales

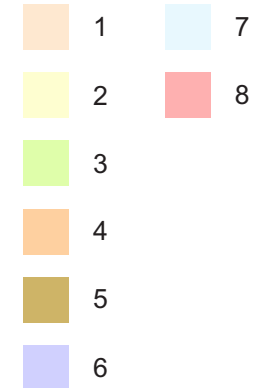
Estado Lara



PODER ELECTORAL  
Junta Nacional Electoral  
Oficina Nacional  
de Infraestructura Electoral



Circunscripción Electoral



Fuente temática: CNE, 2018

Situación relativa



Dirección de Geografía  
y Cartografía Electoral

Base cartográfica: IGVS  
Mapa político de Venezuela  
2005, escala 1: 2.000.000  
Datum: WGS 84

Escala 1: 1.150.000



PODER ELECTORAL

JUNTA NACIONAL ELECTORAL  
OFICINA NACIONAL DE INFRAESTRUCTURA ELECTORAL

ELECCIONES 20 DE MAYO 2018  
CIRCUNSCRIPCIONES ELECTORALES  
LEGISLADORAS O LEGISLADORES A LOS CONSEJOS LEGISLATIVOS ESTADALES

**ESTADO MÉRIDA**

Total Legisladoras o Legisladores a Elegir = 9  
Legisladoras o Legisladores Nominales a Elegir = 7  
Representación Indígena a Elegir = 0  
Legisladoras o Legisladores Listas a Elegir = 2  
Población General INE (al 31/05/18) = 979.884  
Índice Poblacional = 139.983

N° Circunscripción Electoral	Código Geográfico	Municipios	Promedio Legisladoras o Legisladores por Habitantes	Total Legisladoras o Legisladores a Elegir	Población General (INE) 31/05/18
1	12-01-00	ALBERTO ADRIANI	2,48	2	158.255
	12-18-00	SUCRE			66.714
	12-11-00	ANTONIO PINTO SALINAS			29.900
	12-23-00	ZEA			13.553
	12-19-00	TOVAR			43.608
	12-17-00	RIVAS DAVILA			23.381
	12-05-00	GUARAQUE			11.096
					<b>346.507</b>
2	12-12-00	OBISPO RAMOS DE LORA	0,58	1	30.709
	12-02-00	ANDRES BELLO			16.622
	12-13-00	CARACCILO PARRA OLMEDO			34.330
					<b>81.661</b>
3	12-06-00	JULIO CESAR SALAS	0,99	1	17.685
	12-20-00	TULIO FREBRES CORDERO			40.546
	12-07-00	JUSTO BRICEÑO			5.859
	12-10-00	MIRANDA			26.932
	12-15-00	PUEBLO LLANO			12.672
	12-14-00	CARDENAL QUINTERO			11.167
	12-16-00	RANGEL			24.306
					<b>139.167</b>
4	12-08-00	LIBERTADOR	1,94	2	250.992
	12-09-00	SANTOS MARQUINA			20.850
					<b>271.842</b>
5	12-04-00	CAMPOS ELIAS	1,01	1	115.490
	12-22-00	ARICAGUA			5.882
	12-03-00	ARZOBISPO CHACON			14.876
	12-21-00	PADRE NOGUERA			4.459
					<b>140.707</b>
<b>Total</b>			<b>7</b>	<b>7</b>	<b>979.884</b>

Elaborado por: Oficina Nacional de Infraestructura Electoral

Estimación de Población General. Instituto Nacional de Estadística (I.N.E)

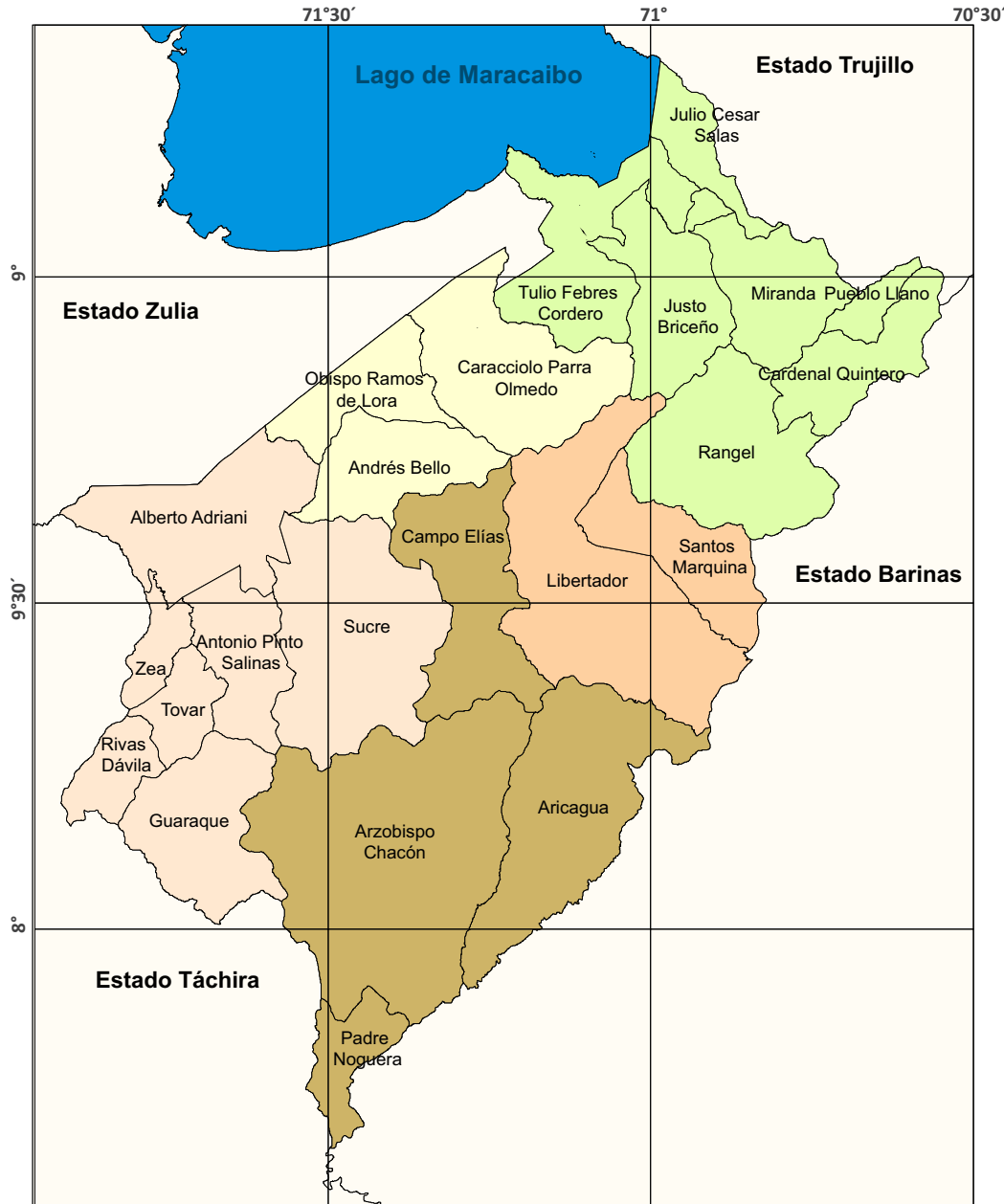
Conformación de las Circunscripciones Electorales. Artículo 19. Ley Orgánica de Procesos Electorales.

# Elecciones 20 de Mayo 2018

## Circunscripciones Electorales

### Legisladoras o Legisladores a los Consejos Legislativos Estadales

## Estado Mérida



PODER ELECTORAL  
Junta Nacional Electoral  
Oficina Nacional  
de Infraestructura Electoral

#### Circunscripción Electoral

-  1
-  2
-  3
-  4
-  5

Fuente temática: CNE, 2018

#### Situación relativa



Dirección de Geografía  
y Cartografía Electoral

Base cartográfica: I.G.V.S.B  
Mapa político de Venezuela  
2005, escala 1: 2.000.000  
Datum: WGS 84

Escala 1: 1.150.000



PODER ELECTORAL  
**JUNTA NACIONAL ELECTORAL**  
**OFICINA NACIONAL DE INFRAESTRUCTURA ELECTORAL**

**ELECCIONES 20 DE MAYO 2018**  
**CIRCUNSCRIPCIONES ELECTORALES**  
**LEGISLADORAS O LEGISLADORES A LOS CONSEJOS LEGISLATIVOS ESTADALES**

**ESTADO MIRANDA**

Total Legisladoras o Legisladores a Elegir = **15**  
 Legisladoras o Legisladores Nominales a Elegir = **12**  
 Representación Indígena a Elegir = **0**  
 Legisladoras o Legisladores Listas a Elegir = **3**  
 Población General INE (al 31/05/18) = **3.068.346**  
 Índice Poblacional = **255.696**

N° Circunscripción Electoral	Código Geográfico	Municipios	Código Geográfico	Parroquias	Promedio Legisladoras o Legisladores por Habitantes	Total Legisladoras o Legisladores a Elegir	Población General (INE) 31/05/18
1	13-03-00	GUAICAIPURO			1,08	1	275.168
							<b>275.168</b>
2	13-13-00 13-17-00	LOS SALIAS CARRIZAL			0,51	1	71.847
							57.713
							<b>129.560</b>
3	13-09-00 13-18-00 13-16-00 13-19-00	SUCRE CHACAO BARUTA EL HATILLO	13-09-02	Leoncio Martinez	1,85	2	66.508
							65.953
							262.074
							78.764
<b>473.299</b>							
4	13-09-00	SUCRE	13-09-05 13-09-01	La Dolorita Petare	1,85	2	70.641
							402.285
							<b>472.926</b>
5	13-09-00 13-08-00 13-11-00	SUCRE PLAZA ZAMORA	13-09-03 13-09-04	Caucagüita Filas de Mariches	2,18	2	73.200
							40.183
							238.308
							206.741
<b>558.432</b>							
6	13-01-00 13-02-00 13-20-00 13-14-00 13-06-00 13-21-00	ACEVEDO BRION BUROZ ANDRES BELLO PAEZ PEDRO GUAL			1,17	1	103.466
							69.304
							32.666
							23.425
							43.944
							25.931
<b>298.736</b>							
7	13-10-00 13-12-00 13-15-00 13-05-00	URDANETA CRISTOBAL ROJAS SIMON BOLIVAR LANDER			2,22	2	168.576
							134.376
							57.932
							206.166
<b>567.050</b>							
8	13-07-00 13-04-00	PAZ CASTILLO INDEPENDENCIA			1,15	1	126.919
							166.256
							<b>293.175</b>
<b>Total</b>					<b>12</b>	<b>12</b>	<b>3.068.346</b>

# Elecciones 20 de Mayo 2018

## Circunscripciones Electorales

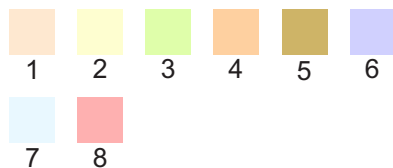
### Legisladoras o Legisladores a los Consejos Legislativos Estadales

#### Estado Miranda



PODER ELECTORAL  
Junta Nacional Electoral  
Oficina Nacional  
de Infraestructura Electoral

#### Circunscripción Electoral



Fuente temática: CNE, 2018

#### Situación relativa



Dirección de Geografía  
y Cartografía Electoral

Base cartográfica: IGVS  
Mapa político de Venezuela  
2005, escala 1: 2.000.000  
Datum: WGS 84

Escala 1: 900.000



PODER ELECTORAL  
 JUNTA NACIONAL ELECTORAL  
 OFICINA NACIONAL DE INFRAESTRUCTURA ELECTORAL

ELECCIONES 20 DE MAYO 2018  
 CIRCUNSCRIPCIONES ELECTORALES  
 LEGISLADORAS O LEGISLADORES A LOS CONSEJOS LEGISLATIVOS ESTADALES

**ESTADO MONAGAS**

Total Legisladoras o Legisladores a Elegir = **11**  
 Legisladoras o Legisladores Nominales a Elegir = **7**  
 Representación Indígena a Elegir = **1**  
 Legisladoras o Legisladores Listas a Elegir = **3**  
 Población General INE (al 31/05/18) = **1.066.249**  
 Índice Poblacional = **152.321**

N° Circunscripción Electoral	Código Geográfico	Municipios	Código Geográfico	Parroquias	Promedio Legisladoras o Legisladores por Habitantes	Total Legisladoras o Legisladores a Elegir	Población General (INE) 31/05/18
1	14-06-00	LIBERTADOR			0,61	1	52.074
	14-13-00	URACOA					11.745
	14-10-00	SOTILLO					29.822
							<b>93.641</b>
2	14-03-00	CARIPE			0,78	1	39.260
	14-02-00	BOLIVAR					45.634
	14-09-00	PUNCERES					33.221
							<b>118.115</b>
3	14-01-00	ACOSTA			1,48	1	21.378
	14-08-00	PIAR					56.349
	14-04-00	CEDEÑO					40.658
	14-05-00	EZEQUIEL ZAMORA					79.061
	14-12-00	SANTA BARBARA					12.576
	14-11-00	AGUASAY					16.032
						<b>226.054</b>	
4	14-07-00	MATURIN	14-07-01	EL FURRIAL	1,67	2	15.589
			14-07-02	JUSEPIN			15.440
			14-07-03	EL COROZO			10.807
			14-07-07	BOQUERÓN			86.871
			14-07-04	SAN VICENTE			13.155
			14-07-09	SANTA CRUZ			82.977
			14-07-11	MATURIN			29.862
						<b>254.701</b>	
5	14-07-00	MATURIN	14-07-06	ALTO DE LOS GODOS	1,00	1	152.719
							<b>152.719</b>
6	14-07-00	MATURIN	14-07-10	SAN SIMÓN	1,45	1	76.670
			14-07-08	LAS COCUIZAS			123.472
			14-07-05	LA PICA			20.877
							<b>221.019</b>
<b>Total</b>					<b>7</b>	<b>7</b>	<b>1.066.249</b>

Elaborado por: Oficina Nacional de Infraestructura Electoral.

Estimación de Población General. Instituto Nacional de Estadística (I.N.E)

Conformación de las Circunscripciones Electorales. Artículo 19. Ley Organica de Procesos Electorales.

# Elecciones 20 de Mayo 2018

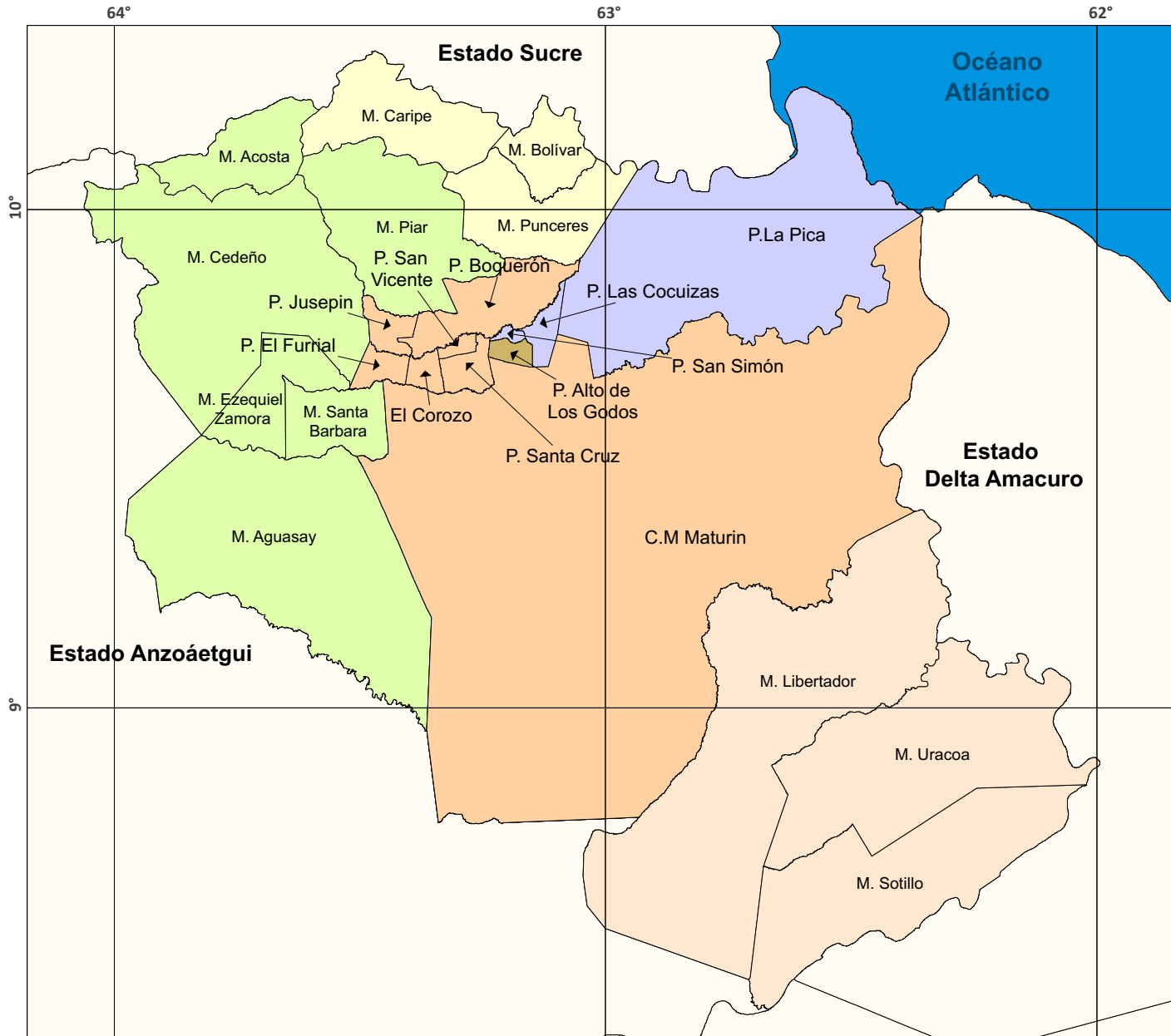
## Circunscripciones Electorales

### Legisladoras o Legisladores a los Consejos Legislativos Estadales

## Estado Monagas



PODER ELECTORAL  
Junta Nacional Electoral  
Oficina Nacional  
de Infraestructura Electoral



#### Circunscripción Electoral

- 1
- 2
- 3
- 4
- 5
- 6

Fuente temática: CNE, 2018

#### Situación relativa



Dirección de Geografía  
y Cartografía Electoral

Base cartográfica: IGVS  
Mapa político de Venezuela  
2005, escala 1: 2.000.000  
Datum: WGS 84

Escala 1: 1.350.000





PODER ELECTORAL

JUNTA NACIONAL ELECTORAL  
OFICINA NACIONAL DE INFRAESTRUCTURA ELECTORAL

ELECCIONES 20 DE MAYO 2018  
CIRCUNSCRIPCIONES ELECTORALES  
LEGISLADORAS O LEGISLADORES A LOS CONSEJOS LEGISLATIVOS ESTADALES

**ESTADO NUEVA ESPARTA**

Total Legisladoras o Legisladores a Elegir = 7  
Legisladoras o Legisladores Nominales a Elegir = 5  
Representación Indígena a Elegir = 0  
Legisladoras o Legisladores Listas a Elegir = 2  
Población General INE (al 31/05/18) = 584.292  
Indice Poblacional = 116.858

N° Circunscripción Electoral	Código Geográfico	Municipios	Promedio Legisladoras o Legisladores por Habitantes	Total Legisladoras o Legisladores a Elegir	Población General (INE) 31/05/18
1	15-11-00	GARCIA	0,68	1	79.450
					<b>79.450</b>
2	15-06-00	MARIÑO	1,01	1	117.462
					<b>117.462</b>
3	15-10-00	ANTOLIN DEL CAMPO	1,47	1	34.151
	15-03-00	GOMEZ			47.492
	15-01-00	ARISMENDI			35.563
	15-04-00	MANEIRO			54.234
					<b>171.440</b>
4	15-07-00	PENINSULA DE MACANAO	1,85	2	32.034
	15-09-00	TUBORES			44.439
	15-02-00	DIAZ			84.447
	15-05-00	MARCANO			43.671
	15-08-00	VILLALBA			11.349
					<b>215.940</b>
<b>Total</b>			<b>5</b>	<b>5</b>	<b>584.292</b>

Elaborado por: Oficina Nacional de Infraestructura Electoral

Estimación de Población General. Instituto Nacional de Estadística (I.N.E)

Conformación de las Circunscripciones Electorales. Artículo 19. Ley Orgánica de Procesos Electorales.

# Elecciones 20 de Mayo 2018

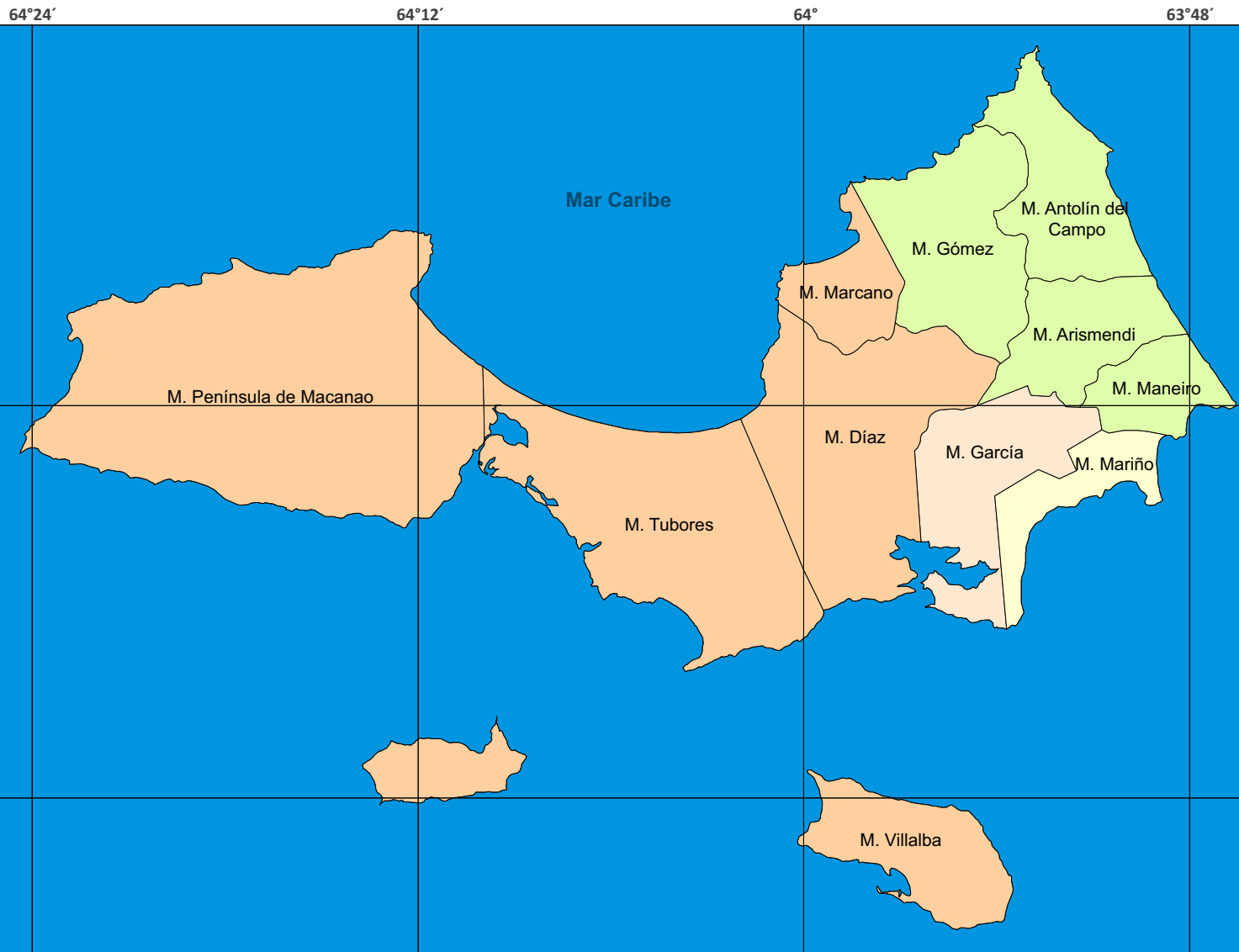
Circunscripciones Electorales

Legisladoras o Legisladores a los Consejos Legislativos Estadales





Estado Nueva Esparta



PODER ELECTORAL  
Junta Nacional Electoral  
Oficina Nacional  
de Infraestructura Electoral



Circunscripción Electoral

-  1
-  2
-  3
-  4

Fuente temática: CNE, 2018

Situación relativa



Dirección de Geografía  
y Cartografía Electoral

Base cartográfica: IGVS  
Mapa político de Venezuela  
2005, escala 1: 2.000.000  
Datum: WGS 84

Escala 1: 410.000

S



PODER ELECTORAL

**JUNTA NACIONAL ELECTORAL**  
**OFICINA NACIONAL DE INFRAESTRUCTURA ELECTORAL**

**ELECCIONES 20 DE MAYO 2018**  
**CIRCUNSCRIPCIONES ELECTORALES**  
**LEGISLADORAS O LEGISLADORES A LOS CONSEJOS LEGISLATIVOS ESTADALES**

**ESTADO PORTUGUESA**

Total Legisladoras o Legisladores a Elegir = 11  
Legisladoras o Legisladores Nominales a Elegir = 8  
Representación Indígena a Elegir = 0  
Legisladoras o Legisladores Listas a Elegir = 3  
Población General INE (al 31/05/18) = 1.036.118  
Indice Poblacional = 129.515

N° Circunscripción Electoral	Código Geográfico	Municipios	Promedio Legisladoras o Legisladores por Habitantes	Total Legisladoras o Legisladores a Elegir	Población General (INE) 31/05/18
1	16-09-00	MONSEÑOR JOSE VICENTE DE UNDA	2,38	2	28.117
	16-07-00	SUCRE			45.308
	16-03-00	GUANARE			234.267
					<b>307.692</b>
2	16-12-00	SAN GENARO DE BOCONOITO	1,85	2	28.297
	16-11-00	PAPELON			18.438
	16-02-00	ESTELLER			52.120
	16-08-00	TUREN			73.218
	16-14-00	SANTA ROSALIA			21.752
16-04-00	GUANARITO	45.787			
					<b>239.612</b>
3	16-13-00	SAN RAFAEL DE ONOTO	2,00	2	22.717
	16-10-00	AGUA BLANCA			25.447
	16-06-00	PAEZ			211.000
					<b>259.164</b>
4	16-01-00	ARAURE	1,77	2	173.905
	16-05-00	OSPINO			55.745
					<b>229.650</b>
<b>Total</b>			<b>8</b>	<b>8</b>	<b>1.036.118</b>

Elaborado por: Oficina Nacional de Infraestructura Electoral

Estimación de Población General. Instituto Nacional de Estadística (I.N.E)

Conformación de las Circunscripciones Electorales. Artículo 19. Ley Orgánica de Procesos Electorales.

# Elecciones 20 de Mayo 2018

## Circunscripciones Electorales

### Legisladoras o Legisladores a los Consejos Legislativos Estadales





### Estado Portuguesa



PODER ELECTORAL  
Junta Nacional Electoral  
Oficina Nacional  
de Infraestructura Electoral



Circunscripción Electoral

-  1
-  2
-  3
-  4

Fuente temática: CNE, 2018

Situación relativa



Dirección de Geografía  
y Cartografía Electoral

Base cartográfica: IGVSB  
Mapa político de Venezuela  
2005, escala 1: 2.000.000  
Datum: WGS 84

Escala 1: 1.150.000



PODER ELECTORAL

JUNTA NACIONAL ELECTORAL  
OFICINA NACIONAL DE INFRAESTRUCTURA ELECTORAL

ELECCIONES 20 DE MAYO 2018  
CIRCUNSCRIPCIONES ELECTORALES  
LEGISLADORAS O LEGISLADORES A LOS CONSEJOS LEGISLATIVOS ESTADALES

### ESTADO SUCRE

Total Legisladoras o Legisladores a Elegir = **11**  
 Legisladoras o Legisladores Nominales a Elegir = **7**  
 Representación Indígena a Elegir = **1**  
 Legisladoras o Legisladores Listas a Elegir = **3**  
 Población General INE (al 31/05/18) = **1.073.366**  
 Índice Poblacional = **153.338**

N° Circunscripción Electoral	Código Geográfico	Municipios	Código Geográfico	Parroquias	Promedio Legisladoras o Legisladores por Habitantes	Total Legisladoras o Legisladores a Elegir	Población General (INE) 31/05/18
1	17-15-00	CRUZ SALMERON ACOSTA			0,87	1	39.258
	17-08-00	RIBERO					65.146
	17-11-00	ANDRES ELOY BLANCO					29.719
							<b>134.123</b>
2	17-13-00	ANDRES MATA			1,46	1	23.835
	17-03-00	BERMUDEZ					163.020
	17-02-00	BENITEZ					36.917
							<b>223.772</b>
3	17-01-00	ARISMENDI			1,09	1	52.533
	17-12-00	LIBERTADOR					12.202
	17-04-00	CAJIGAL					26.000
	17-05-00	MARIÑO					27.082
	17-10-00	VALDEZ					48.861
						<b>166.678</b>	
4	17-09-00	SUCRE	17-09-01	ALTAGRACIA	1,48	2	182.616
			17-09-02	AYACUCHO			44.217
							<b>226.833</b>
5	17-09-00	SUCRE	17-09-03	SANTA INES	1,04	1	80.167
			17-09-04	VALENTIN VALIENTE			78.783
							<b>158.950</b>
6	17-09-00	SUCRE	17-09-06	GRAN MARISCAL	1,04	1	10.878
			17-09-07	RAUL LEONI			19.815
			17-09-05	SAN JUAN			17.787
	17-07-00	MONTES	66.901				
	17-14-00	BOLIVAR	26.504				
17-06-00	MEJIA	17.419					
							<b>159.304</b>
<b>Total</b>					<b>7</b>	<b>7</b>	<b>1.069.660</b>

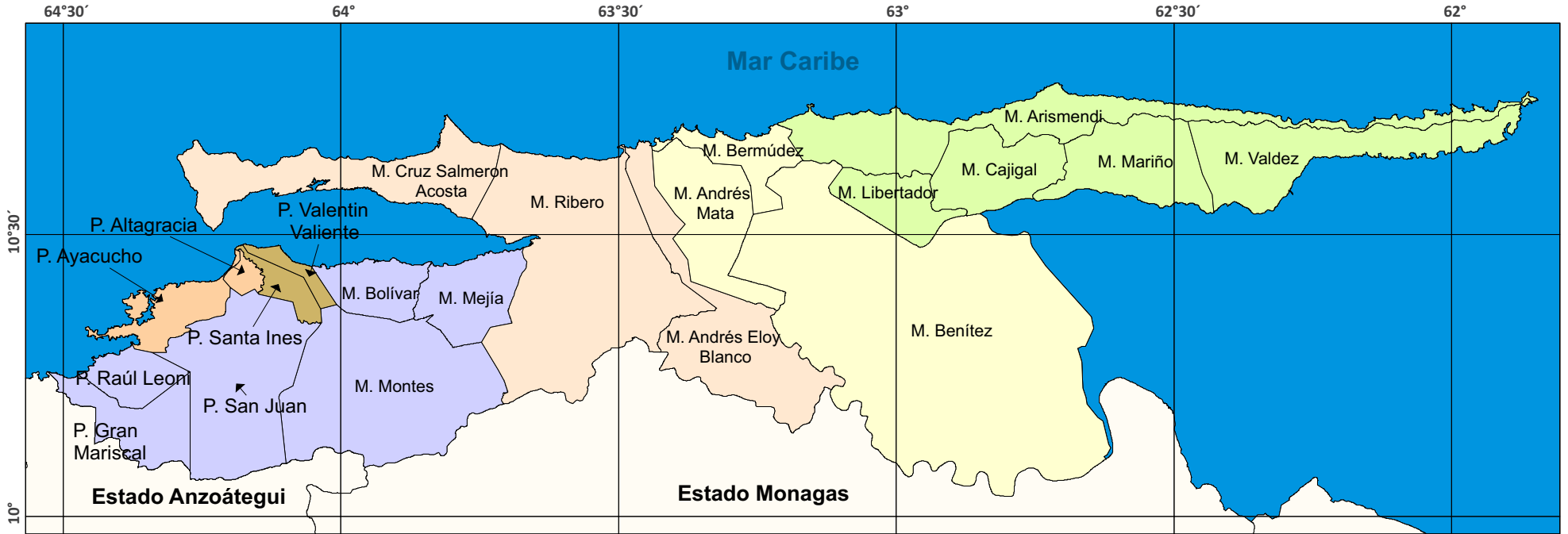
Elaborado por: Oficina Nacional de Infraestructura Electoral

Estimación de Población General. Instituto Nacional de Estadística (I.N.E)

Conformación de las Circunscripciones Electorales. Artículo 19. Ley Orgánica de Procesos Electorales.

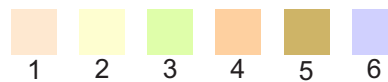
# Elecciones 20 de Mayo 2018

## Circunscripciones Electorales Legisladoras o Legisladores a los Consejos Legislativos Estadales Estado Sucre



PODER ELECTORAL  
Junta Nacional Electoral  
Oficina Nacional  
de Infraestructura Electoral

Circunscripción Electoral



Fuente temática: CNE, 2018

Situación relativa



Dirección de Geografía  
y Cartografía Electoral

Base cartográfica: IGVS  
Mapa político de Venezuela  
2005, escala 1: 2.000.000  
Datum: WGS 84

Escala 1: 1.250.000



PODER ELECTORAL  
 JUNTA NACIONAL ELECTORAL  
 OFICINA NACIONAL DE INFRAESTRUCTURA ELECTORAL

ELECCIONES 20 DE MAYO 2018  
 CIRCUNSCRIPCIONES ELECTORALES  
 LEGISLADORAS O LEGISLADORES A LOS CONSEJOS LEGISLATIVOS ESTADALES

**ESTADO TÁCHIRA**

Total Legisladoras o Legisladores a Elegir = **13**  
 Legisladoras o Legisladores Nominales a Elegir = **10**  
 Representación Indígena a Elegir = **0**  
 Legisladoras o Legisladores Listas a Elegir = **3**  
 Población General INE (al 31/05/18) = **1.311.366**  
 Índice Poblacional = **131.137**

N° Circunscripción Electoral	Código Geográfico	Municipios	Promedio Legisladoras o Legisladores por Habitantes	Total Legisladoras o Legisladores a Elegir	Población General (INE) 31/05/18
1	18-26-00	RAFAEL URDANETA	2,26	2	7.350
	18-06-00	JUNIN			91.698
	18-02-00	BOLIVAR			66.731
	18-20-00	CAPACHO VIEJO			30.457
	18-03-00	CAPACHO NUEVO			41.107
	18-16-00	PEDRO MARIA UREÑA			59.034
					<b>296.377</b>
2	18-07-00	LOBATERA	1,52	2	15.846
	18-01-00	AYACUCHO			64.390
	18-13-00	MICHELENA			21.750
	18-22-00	SEBORUCO			12.724
	18-25-00	JOSE MARIA VARGAS			12.897
	18-18-00	ANDRES BELLO			23.006
	18-12-00	GUASIMOS			48.713
					<b>199.326</b>
3	18-21-00	SAMUEL DARIO MALDONADO	1,72	2	21.035
	18-15-00	PANAMERICANO			35.442
	18-11-00	GARCIA DE HEVIA			60.835
	18-27-00	SIMON RODRIGUEZ			2.807
	18-29-00	SAN JUDAS TADEO			9.431
	18-23-00	ANTONIO ROMULO COSTA			12.713
	18-05-00	JAUREGUI			45.982
	18-24-00	FRANCISCO DE MIRANDA			4.927
	18-17-00	SUCRE			9.213
	18-09-00	URIBANTE			23.709
					<b>226.094</b>
4	18-10-00	CORDOBA	1,29	1	36.550
	18-28-00	TORBES			55.597
	18-19-00	FERNANDEZ FEO			51.438
	18-14-00	LIBERTADOR			25.756
					<b>169.341</b>
5	18-04-00	CARDENAS	1,01	1	132.713
					<b>132.713</b>
6	18-08-00	SAN CRISTOBAL	2,19	2	287.515
					<b>287.515</b>
<b>Total</b>			<b>10</b>	<b>10</b>	<b>1.311.366</b>

Elaborado por: Oficina Nacional de Infraestructura Electoral

Estimación de Población General. Instituto Nacional de Estadística (I.N.E)

Conformación de las Circunscripciones Electorales. Artículo 19. Ley Orgánica de Procesos Electorales.

# Elecciones 20 de Mayo 2018

## Circunscripciones Electorales

### Legisladoras o Legisladores a los Consejos Legislativos Estadales

## Estado Tachira



PODER ELECTORAL  
Junta Nacional Electoral  
Oficina Nacional  
de Infraestructura Electoral



#### Circunscripción Electoral

- 1
- 2
- 3
- 4
- 5
- 6

Fuente temática: CNE, 2018

#### Situación relativa



Dirección de Geografía  
y Cartografía Electoral

Base cartográfica: IGVS  
Mapa político de Venezuela  
2005, escala 1: 2.000.000  
Datum: WGS 84

Escala 1: 830.000





PODER ELECTORAL

JUNTA NACIONAL ELECTORAL  
OFICINA NACIONAL DE INFRAESTRUCTURA ELECTORAL

ELECCIONES 20 DE MAYO 2018  
CIRCUNSCRIPCIONES ELECTORALES  
LEGISLADORAS O LEGISLADORES A LOS CONSEJOS LEGISLATIVOS ESTADALES

**ESTADO TRUJILLO**

Total Legisladoras o Legisladores a Elegir = 9  
Legisladoras o Legisladores Nominales a Elegir = 7  
Representación Indígena a Elegir = 0  
Legisladoras o Legisladores Listas a Elegir = 2  
Población General INE (al 31/05/18) = 852.141  
Índice Poblacional = 121.734

N° Circunscripción Electoral	Código Geográfico	Municipios	Promedio Legisladoras o Legisladores por Habitantes	Total Legisladoras o Legisladores a Elegir	Población General (INE) 31/05/18
1	19-18-00	JUAN VICENTE CAMPO ELIAS	0,88	1	7.071
	19-02-00	BOCONO			99.773
					<b>106.844</b>
2	19-12-00	PAMPAN	1,37	1	62.712
	19-20-00	PAMPANITO			36.116
	19-05-00	TRUJILLO			67.794
					<b>166.622</b>
3	19-07-00	VALERA	1,71	2	169.494
	19-06-00	URDANETA			38.255
					<b>207.749</b>
4	19-11-00	MOTATAN	1,31	1	36.878
	19-13-00	SAN RAFAEL DE CARVAJAL			63.448
	19-01-00	RAFAEL RANGEL			27.429
	19-04-00	ESCUQUE			31.776
					<b>159.531</b>
5	19-15-00	ANDRES BELLO	0,96	1	20.988
	19-14-00	SUCRE			37.170
	19-19-00	LA CEIBA			23.092
	19-16-00	BOLIVAR			18.898
	19-10-00	MONTE CARMELO			16.702
					<b>116.850</b>
6	19-17-00	JOSE FELIPE MARQUEZ CAÑIZALEZ	0,78	1	6.407
	19-03-00	CARACHE			30.899
	19-08-00	CANDELARIA			32.067
	19-09-00	MIRANDA			25.172
					<b>94.545</b>
<b>Total</b>			<b>7</b>	<b>7</b>	<b>852.141</b>

Elaborado por: Oficina Nacional de Infraestructura Electoral

Estimación de Población General. Instituto Nacional de Estadística (I.N.E)

Conformación de las Circunscripciones Electorales. Artículo 19. Ley Orgánica de Procesos Electorales.

# Elecciones 20 de Mayo 2018

## Circunscripciones Electorales







### Legisladoras o Legisladores a los Consejos Legislativos Estadales

#### Estado Trujillo



PODER ELECTORAL  
Junta Nacional Electoral  
Oficina Nacional  
de Infraestructura Electoral

#### Circunscripción Electoral

-  1
-  2
-  3
-  4
-  5
-  6

Fuente temática: CNE, 2018

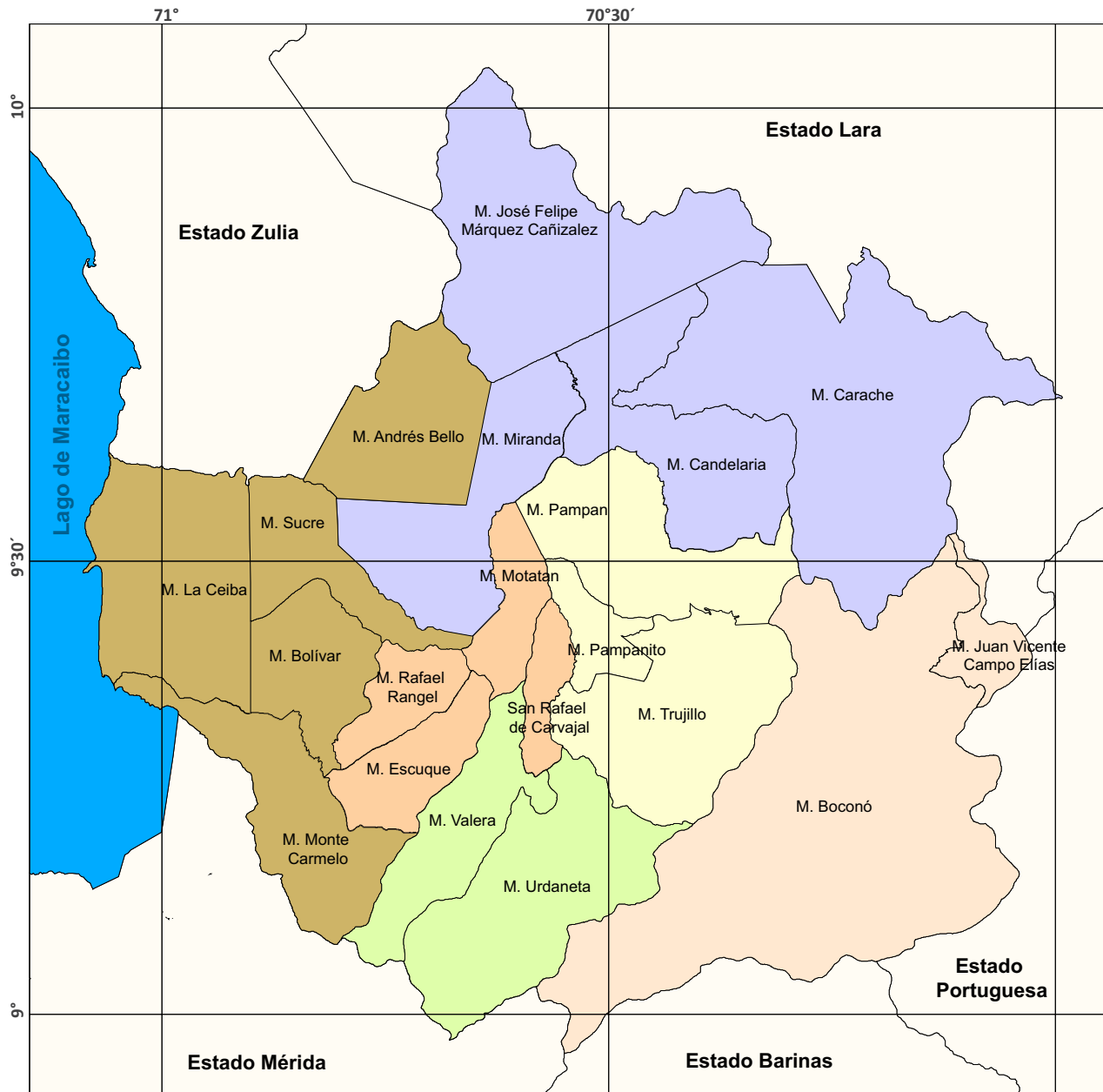
#### Situación relativa



Dirección de Geografía  
y Cartografía Electoral

Base cartográfica: IGVS  
Mapa político de Venezuela  
2005, escala 1: 2.000.000  
Datum: WGS 84

Escala 1: 750.000





PODER ELECTORAL

JUNTA NACIONAL ELECTORAL  
OFICINA NACIONAL DE INFRAESTRUCTURA ELECTORAL

ELECCIONES 20 DE MAYO 2018  
CIRCUNSCRIPCIONES ELECTORALES  
LEGISLADORAS O LEGISLADORES A LOS CONSEJOS LEGISLATIVOS ESTADALES

**ESTADO VARGAS**

Total Legisladoras o Legisladores a Elegir = 7  
Legisladoras o Legisladores Nominales a Elegir = 5  
Representación Indígena a Elegir = 0  
Legisladoras o Legisladores Listas a Elegir = 2  
Población General INE (al 31/05/18) = 428.564  
Índice Poblacional = 85.713

N° Circunscripción Electoral	Código Geográfico	Municipios	Código Geográfico	Parroquias	Promedio Legisladoras o Legisladores por Habitantes	Total Legisladoras o Legisladores a Elegir	Población General (INE) 31/05/18
1	24-01-00	VARGAS	24-01-02 24-01-09	CARAYACA	0,65	1	50.513
				EL JUNKO			5.065
							55.578
2	24-01-00	VARGAS	24-01-04	CATIA LA MAR	1,07	1	91.911
							91.911
3	24-01-00	VARGAS	24-01-10 24-01-11	URIMARE	1,31	1	72.552
				CARLOS SOUBLETTE			39.662
							112.214
4	24-01-00	VARGAS	24-01-07 24-01-05	MAIQUETÍA	0,63	1	33.644
				LA GUAIRA			20.318
							53.962
5	24-01-00	VARGAS	24-01-06 24-01-01 24-01-08 24-01-03	MACUTO	1,34	1	21.472
				CARABALLEDA			67.816
				NAIGUATA			18.888
				CARUAO			6.723
							114.899
<b>Total</b>					<b>5</b>	<b>5</b>	<b>428.564</b>

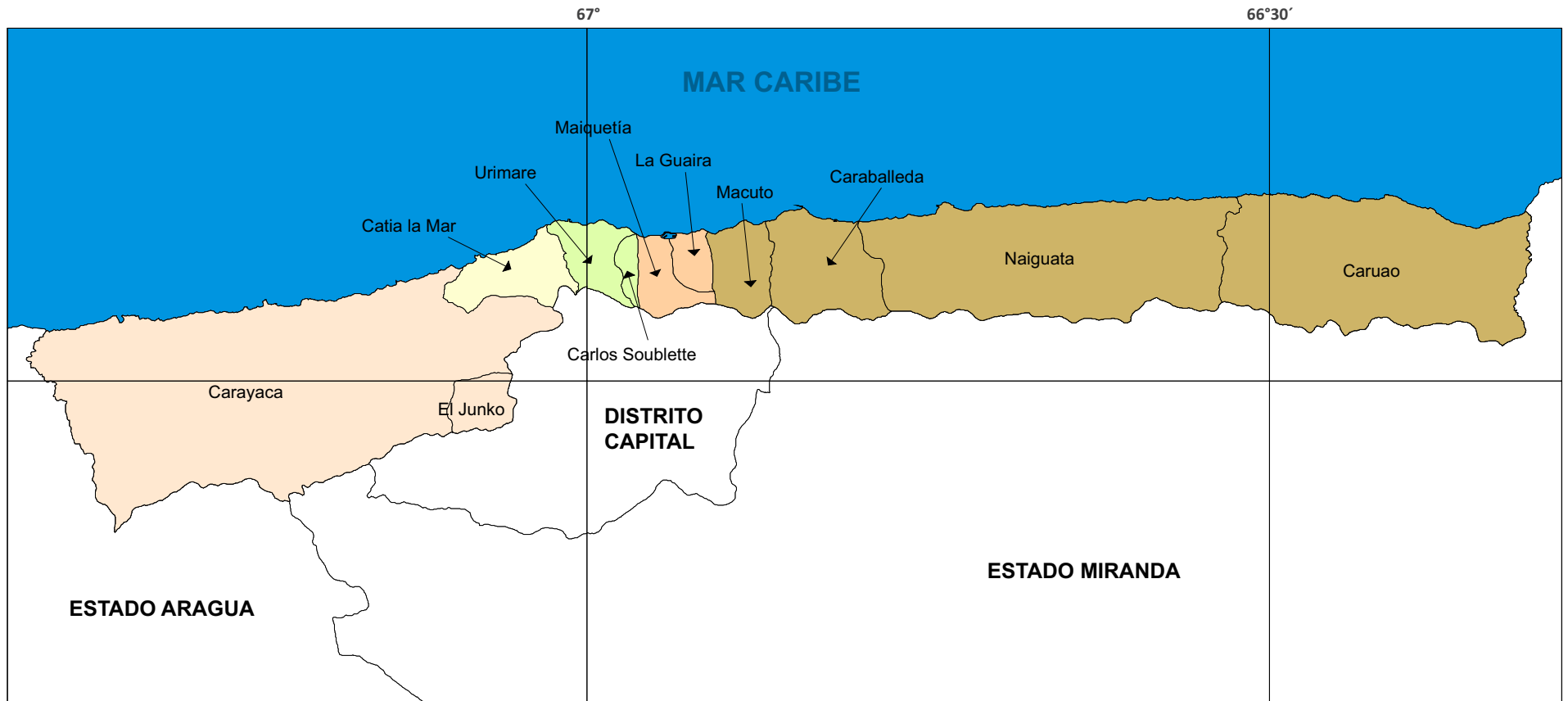
Elaborado por: Oficina Nacional de Infraestructura Electoral.

Estimación de Población General. Instituto Nacional de Estadística (I.N.E)

Conformación de las Circunscripciones Electorales. Artículo 19. Ley Organica de Procesos Electorales.

# Elecciones 20 de Mayo 2018

## Circunscripciones Electorales Legisladoras o Legisladores a los Consejos Legislativos Estadales Estado Vargas



Circunscripción Electoral



Situación relativa



Dirección de Geografía  
y Cartografía Electoral

Base cartográfica: IGVS  
Mapa político de Venezuela  
2005, escala 1: 2.000.000  
Datum: WGS 84

Escala 1: 540.000



PODER ELECTORAL

JUNTA NACIONAL ELECTORAL  
OFICINA NACIONAL DE INFRAESTRUCTURA ELECTORAL

ELECCIONES 20 DE MAYO 2018  
CIRCUNSCRIPCIONES ELECTORALES  
LEGISLADORAS O LEGISLADORES A LOS CONSEJOS LEGISLATIVOS ESTADALES

**ESTADO YARACUY**

Total Legisladoras o Legisladores a Elegir = 9  
Legisladoras o Legisladores Nominales a Elegir = 7  
Representación Indígena a Elegir = 0  
Legisladoras o Legisladores Listas a Elegir = 2  
Población General INE (al 31/05/18) = 727.916  
Índice Poblacional = 103.988

N° Circunscripción Electoral	Código Geográfico	Municipios	Promedio Legisladoras o Legisladores por Habitantes	Total Legisladoras o Legisladores a Elegir	Población General (INE) 31/05/18
1	20-07-00	PEÑA	1,61	2	118.496
	20-08-00	JOSE ANTONIO PAEZ			22.936
	20-06-00	URACHICHE			25.675
					<b>167.107</b>
2	20-02-00	BRUZUAL	1,22	1	80.584
	20-12-00	ARISTIDES BASTIDAS			24.303
	20-05-00	SUCRE			22.392
					<b>127.279</b>
3	20-09-00	LA TRINIDAD	1,35	1	19.630
	20-10-00	COCOROTE			50.424
	20-11-00	INDEPENDENCIA			69.996
					<b>140.050</b>
4	20-14-00	VEROES	0,96	1	33.931
	20-03-00	NIRGUA			65.521
					<b>99.452</b>
5	20-04-00	SAN FELIPE	1,87	2	140.489
	20-01-00	BOLÍVAR			36.216
	20-13-00	MANUEL MONGE			17.323
					<b>194.028</b>
<b>Total</b>			<b>7</b>	<b>7</b>	<b>727.916</b>

Elaborado por: Oficina Nacional de Infraestructura Electoral

Estimación de Población General. Instituto Nacional de Estadística (I.N.E)

Conformación de las Circunscripciones Electorales. Artículo 19. Ley Orgánica de Procesos Electorales.

# Elecciones 20 de Mayo 2018

Circunscripciones Electorales






Legisladoras o Legisladores a los Consejos Legislativos Estadales

## Estado Yaracuy



PODER ELECTORAL  
Junta Nacional Electoral  
Oficina Nacional  
de Infraestructura Electoral

Circunscripción Electoral

-  1
-  2
-  3
-  4
-  5

Fuente temática: CNE, 2018

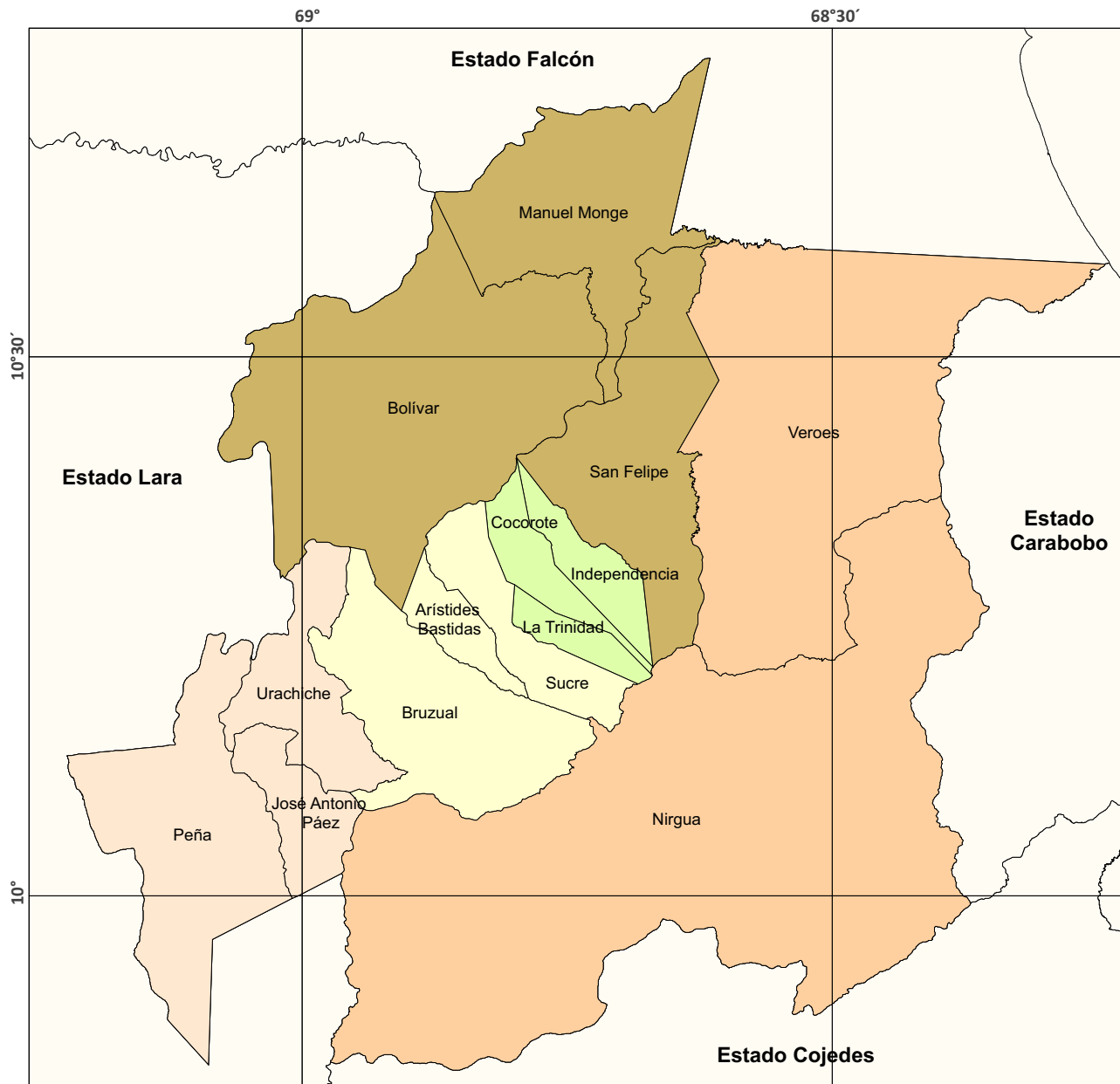
Situación relativa



Dirección de Geografía  
y Cartografía Electoral

Base cartográfica: IGVS  
Mapa político de Venezuela  
2005, escala 1: 2.000.000  
Datum: WGS 84

Escala 1: 660.000





PODER ELECTORAL  
 JUNTA NACIONAL ELECTORAL  
 OFICINA NACIONAL DE INFRAESTRUCTURA ELECTORAL

ELECCIONES 20 DE MAYO 2018  
 CIRCUNSCRIPCIONES ELECTORALES  
 LEGISLADORAS O LEGISLADORES A LOS CONSEJOS LEGISLATIVOS ESTADALES

**ESTADO ZULIA**

Total Legisladoras o Legisladores a Elegir = 15  
 Legisladoras o Legisladores Nominales a Elegir = 11  
 Representación Indígena a Elegir = 1  
 Legisladoras o Legisladores Listas a Elegir = 3  
 Población General INE (al 31/05/18) = 4.247.994  
 Índice Poblacional = 386.181

N° Circunscripción Electoral	Código Geográfico	Municipios	Código Geográfico	Parroquias	Promedio Legisladoras o Legisladores por Habitantes	Total Legisladoras o Legisladores a Elegir	Población General (INE) 31/05/18
1	21-13-00	ROSARIO DE PERIJA			0,70	1	98.999
	21-08-00	MACHIQUES DE PERIJA					136.435
	21-19-00	JESUS MARIA SEMPRUM					35.699
							<b>271.133</b>
2	21-16-00	JESUS ENRIQUE LOSSADA			0,61	1	135.404
	21-10-00	LA CAÑADA DE URDANETA					98.395
							<b>233.799</b>
3	21-07-00	INDÍGENA BOLIVARIANO GUAJIRA			0,86	1	84.002
	21-17-00	ALMIRANTE PADILLA					14.819
	21-04-00	MARA					232.895
							<b>331.716</b>
4	21-05-00	MARACAIBO	21-05-16	Venancio Pulgar	1,15	1	135.818
			21-05-09	Idelfonso Vásquez			180.014
			21-05-17	Antonio Borjas Romero			127.814
							<b>443.646</b>
5	21-05-00	MARACAIBO	21-05-02	Coquivacoa	1,29	1	89.592
			21-05-07	Juana de Avila			76.500
			21-05-06	Olegario Villalobos			85.009
			21-05-04	Chiquinquirá			63.915
			21-05-08	Caracciolo Parra Pérez			44.376
			21-05-12	Raúl Leoni			76.133
			21-05-05	Santa Lucía			43.372
21-05-01	Bolívar	20.648					
						<b>499.545</b>	
6	21-05-00	MARACAIBO	21-05-10	Cacique Mara	0,61	1	69.845
			21-05-11	Cecilio Acosta			59.880
			21-05-03	Cristo de Aranza			105.709
							<b>235.434</b>
7	21-05-00	MARACAIBO	21-05-18	San Isidro	1,23	1	42.979
			21-05-13	Francisco Eugenio Bustamante			256.651
			21-05-15	Luis Hurtado Higuera			81.671
			21-05-14	Manuel Dagnino			91.856
							<b>473.157</b>
8	21-18-00	SAN FRANCISCO			1,30	1	502.226
							<b>502.226</b>
9	21-06-00	MIRANDA			1,26	1	113.254
	21-02-00	SANTA RITA					72.167
	21-14-00	CABIMAS					302.405
							<b>487.826</b>
10	21-21-00	SIMON BOLIVAR			1,22	1	55.715
	21-11-00	LAGUNILLAS					250.624
	21-15-00	VALMORE RODRIGUEZ					60.963
	21-01-00	BARALT					104.251
							<b>471.553</b>
11	21-12-00	CATATUMBO			0,77	1	45.386
	21-03-00	COLON					144.922
	21-20-00	FRANCISCO JAVIER PULGAR					38.979
	21-09-00	SUCRE					68.672
							<b>297.959</b>
<b>Total</b>					<b>11</b>	<b>11</b>	<b>4.247.994</b>

# Elecciones 20 de Mayo 2018

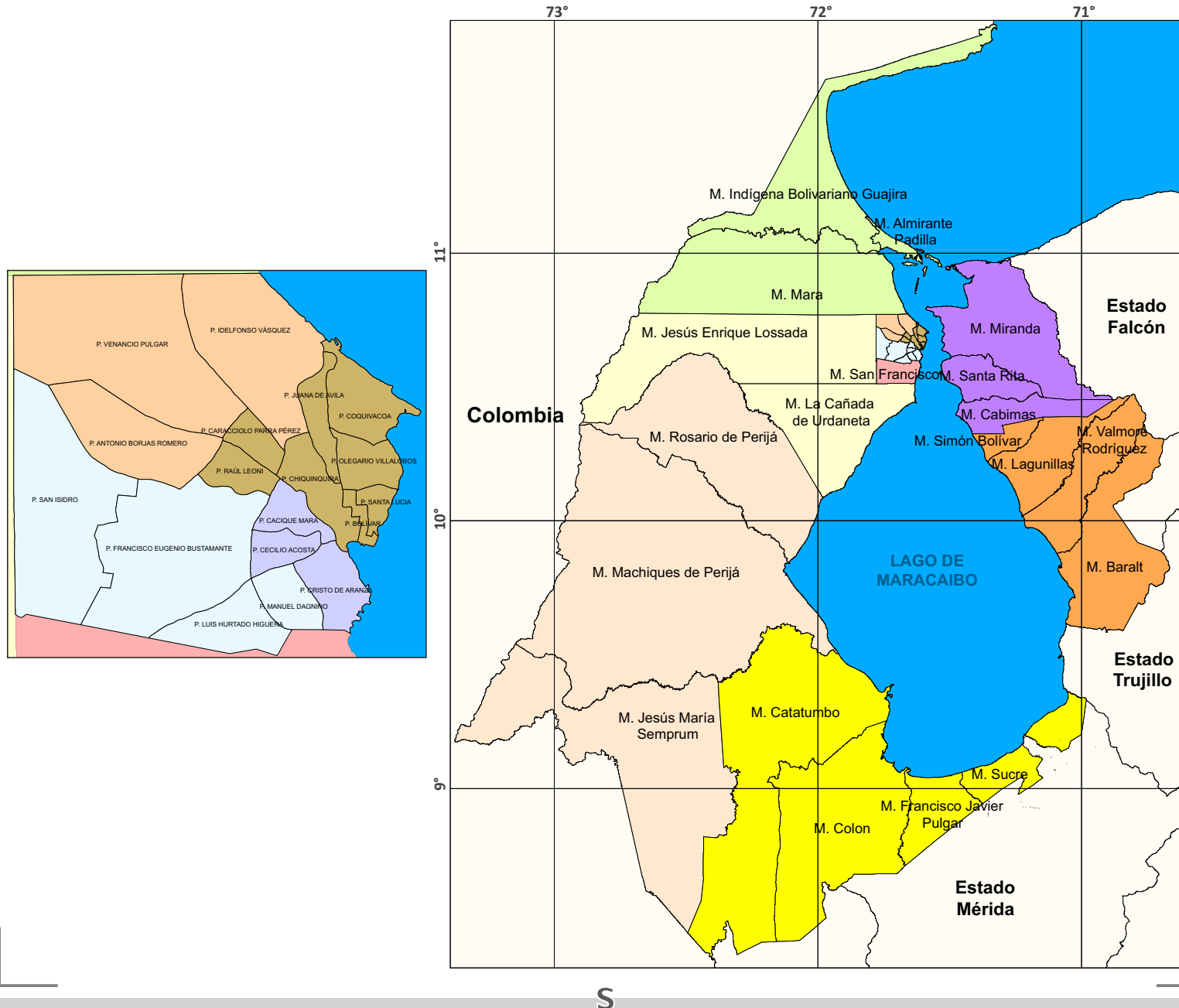
## Circunscripciones Electorales

### Legisladoras o Legisladores a los Consejos Legislativos Estadales

#### Estado Zulia



PODER ELECTORAL  
Junta Nacional Electoral  
Oficina Nacional  
de Infraestructura Electoral



#### Circunscripción Electoral



Fuente temática: CNE, 2018

#### Situación relativa



Dirección de Geografía  
y Cartografía Electoral

Base cartográfica: IGVS  
Mapa político de Venezuela  
2005, escala 1: 2.000.000  
Datum: WGS 84

Escala 1: 2.200.000