



PODER ELECTORAL  
JUNTA NACIONAL ELECTORAL  
OFICINA NACIONAL DE INFRAESTRUCTURA ELECTORAL

**ELECCIONES CONCEJOS MUNICIPALES 2018**  
**CARGOS A ELEGIR y CIRCUNSCRIPCIONES ELECTORALES**  
**CONCEJALAS y CONCEJALES**  
**ESTADO NUEVA ESPARTA**  
**MUNICIPIO ARISMENDI**

Total Concejalas o Concejales a Elegir = 7  
Concejalas o Concejales Nominales a Elegir = 5  
Concejalas o Concejales Representación Indígena a Elegir = 0  
Concejalas o Concejales Listas a Elegir = 2  
Población General INE (al 31/12/2018) = 35.473  
Índice Poblacional = 7.095

N° Circunscripción	Código Geográfico	Parroquias	Promedio Concejalas o Concejales por Habitantes	Total Concejalas o Concejales a Elegir	Población General (INE) al 31/12/2018
1	15-01-01	C.M. LA ASUNCIÓN	5,00	5	35.473
					35.473
Total			5	5	35.473

Elaborado por: Oficina Nacional de Infraestructura Electoral. Dirección de Metodología y Análisis Electoral. Dirección de Geografía y Cartografía Electoral.

L.O.PR.E. Artículos 13,14,15 y 19

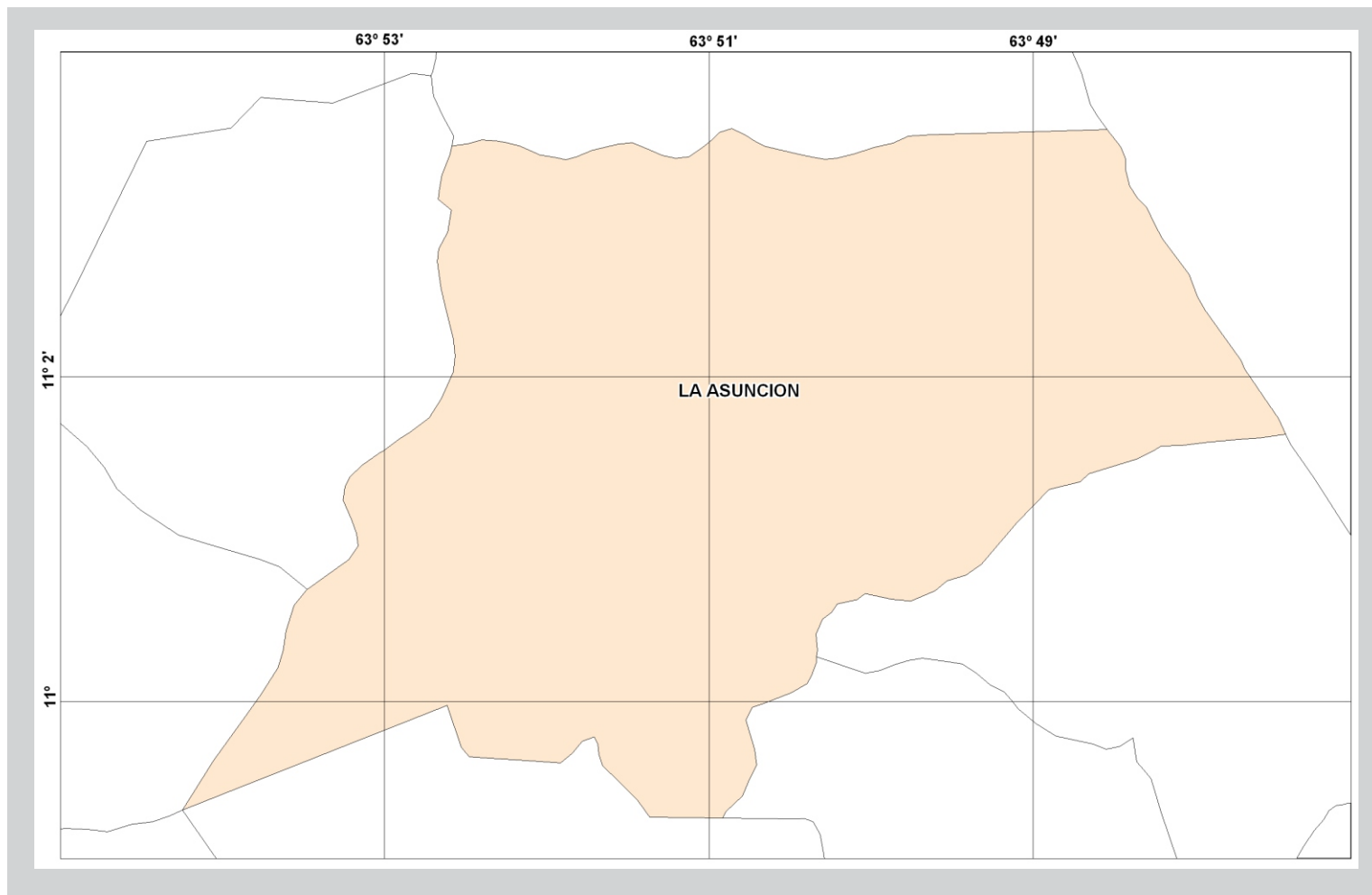
NOTA: Circunscripciones Electorales "Elecciones Municipales 2018" Aprobadas en sesión del Directorio C.N.E celebrada el día 02/08/2018, punto 2.17 de la Agenda Ordinaria.

# Elecciones Concejos Municipales 2018

## Circunscripciones Electorales

### Concejales o Concejales

Estado Nueva Esparta - Municipio Arismendi



PODER ELECTORAL  
Junta Nacional Electoral  
Oficina Nacional de  
Infraestructura Electoral

Circunscripciones Electorales



Fuente Temática: CNE, 2018

Dirección de Geografía y  
Cartografía Electoral

Base Cartográfica: I.G.V.S.B  
Mapa Político de Venezuela  
2005, Escala 1: 2.000.000  
Datum: WGS 84

Escala 1: 60.000



PODER ELECTORAL  
JUNTA NACIONAL ELECTORAL  
OFICINA NACIONAL DE INFRAESTRUCTURA ELECTORAL

**ELECCIONES CONCEJOS MUNICIPALES 2018**  
**CARGOS A ELEGIR y CIRCUNSCRIPCIONES ELECTORALES**  
**CONCEJALAS y CONCEJALES**  
**ESTADO NUEVA ESPARTA**  
**MUNICIPIO DÍAZ**

Total Concejalas o Concejales a Elegir = 7  
Concejales o Concejales Nominales a Elegir = 5  
Concejales o Concejales Representación Indígena a Elegir = 0  
Concejales o Concejales Listas a Elegir = 2  
Población General INE (al 31/12/2018) = 86.800  
Índice Poblacional = 17.360

N° Circunscripción	Código Geográfico	Parroquias	Promedio Concejalas o Concejales por Habitantes	Total Concejalas o Concejales a Elegir	Población General (INE) al 31/12/2018
1	15-02-01	C.M. SAN JUAN BAUTISTA	3,31	3	57.402
					57.402
2	15-02-02	ZABALA	1,69	2	29.398
					29.398
<b>Total</b>			<b>5</b>	<b>5</b>	<b>86.800</b>

Elaborado por: Oficina Nacional de Infraestructura Electoral. Dirección de Metodología y Análisis Electoral. Dirección de Geografía y Cartografía Electoral.

L.O.PR.E. Artículos 13,14,15 y 19

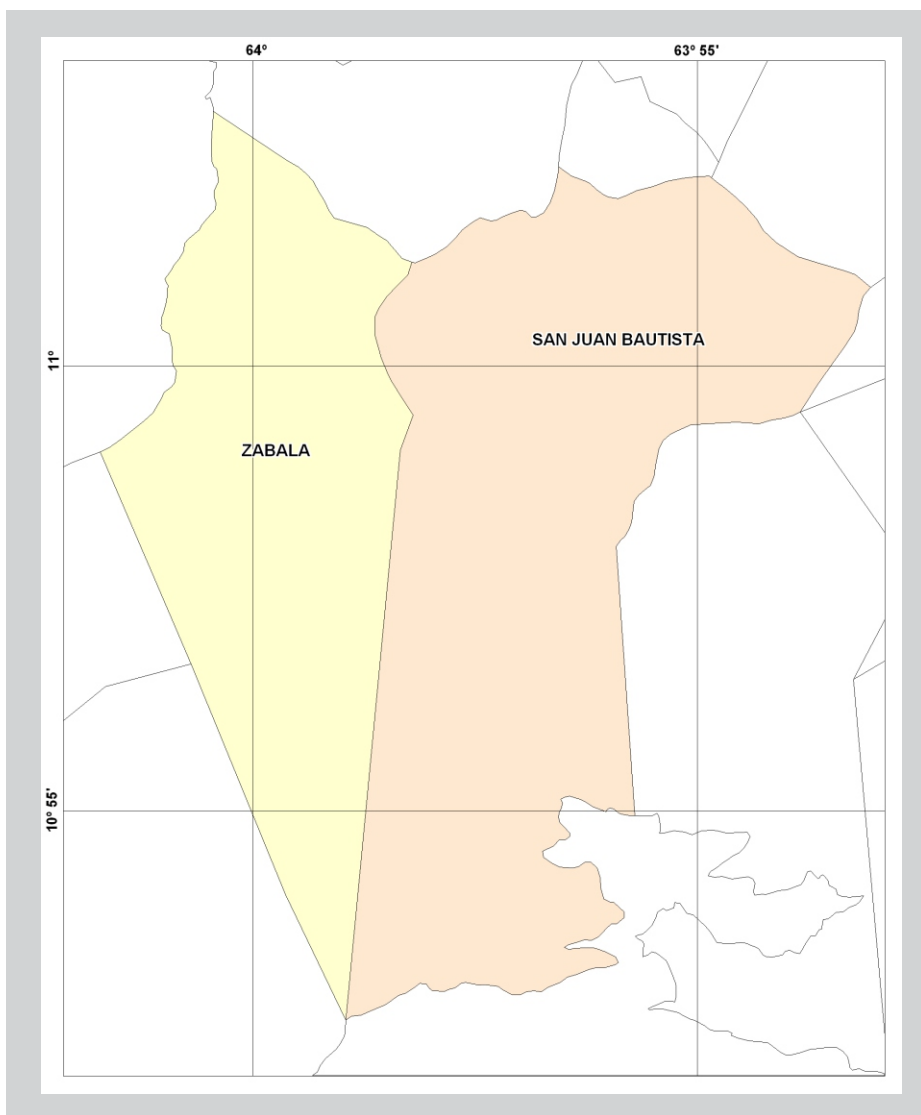
NOTA: Circunscripciones Electorales "Elecciones Municipales 2018" Aprobadas en sesión del Directorio C.N.E celebrada el día 02/08/2018, punto 2.17 de la Agenda Ordinaria.

# Elecciones Concejos Municipales 2018

## Circunscripciones Electorales

### Concejales o Concejales

Estado Nueva Esparta - Municipio Díaz



PODER ELECTORAL  
Junta Nacional Electoral  
Oficina Nacional de  
Infraestructura Electoral

Circunscripciones Electorales

- 1
- 2

Fuente Temática: CNE, 2018

Dirección de Geografía y  
Cartografía Electoral

Base Cartográfica: I.G.V.S.B  
Mapa Político de Venezuela  
2005, Escala 1: 2.000.000  
Datum: WGS 84

Escala 1: 100.000



PODER ELECTORAL  
 JUNTA NACIONAL ELECTORAL  
 OFICINA NACIONAL DE INFRAESTRUCTURA ELECTORAL

**ELECCIONES CONCEJOS MUNICIPALES 2018**  
**CARGOS A ELEGIR y CIRCUNSCRIPCIONES ELECTORALES**  
**CONCEJALAS y CONCEJALES**  
**ESTADO NUEVA ESPARTA**  
**MUNICIPIO GÓMEZ**

Total Concejalas o Concejales a Elegir = **7**  
 Concejalas o Concejales Nominales a Elegir = **5**  
 Concejalas o Concejales Representación Indígena a Elegir = **0**  
 Concejalas o Concejales Listas a Elegir = **2**  
 Población General INE (al 31/12/2018) = **49.652**  
 Índice Poblacional = **9.930**

N° Circunscripción	Código Geográfico	Parroquias	Promedio Concejalas o Concejales por Habitantes	Total Concejalas o Concejales a Elegir	Población General (INE) al 31/12/2018
<b>1</b>	15-03-01	C.M. SANTA ANA	<b>2,91</b>	<b>3</b>	18.892
	15-03-04	BOLÍVAR			2.886
	15-03-02	GUEVARA			7.076
					<b>28.854</b>
<b>2</b>	15-03-03	MATASIETE	<b>0,67</b>	<b>1</b>	6.678
					<b>6.678</b>
<b>3</b>	15-03-05	SUCRE	<b>1,42</b>	<b>1</b>	14.120
					<b>14.120</b>
<b>Total</b>			<b>5</b>	<b>5</b>	<b>49.652</b>

Elaborado por: Oficina Nacional de Infraestructura Electoral. Dirección de Metodología y Análisis Electoral. Dirección de Geografía y Cartografía Electoral.

L.O.PR.E. Artículos 13,14,15 y 19

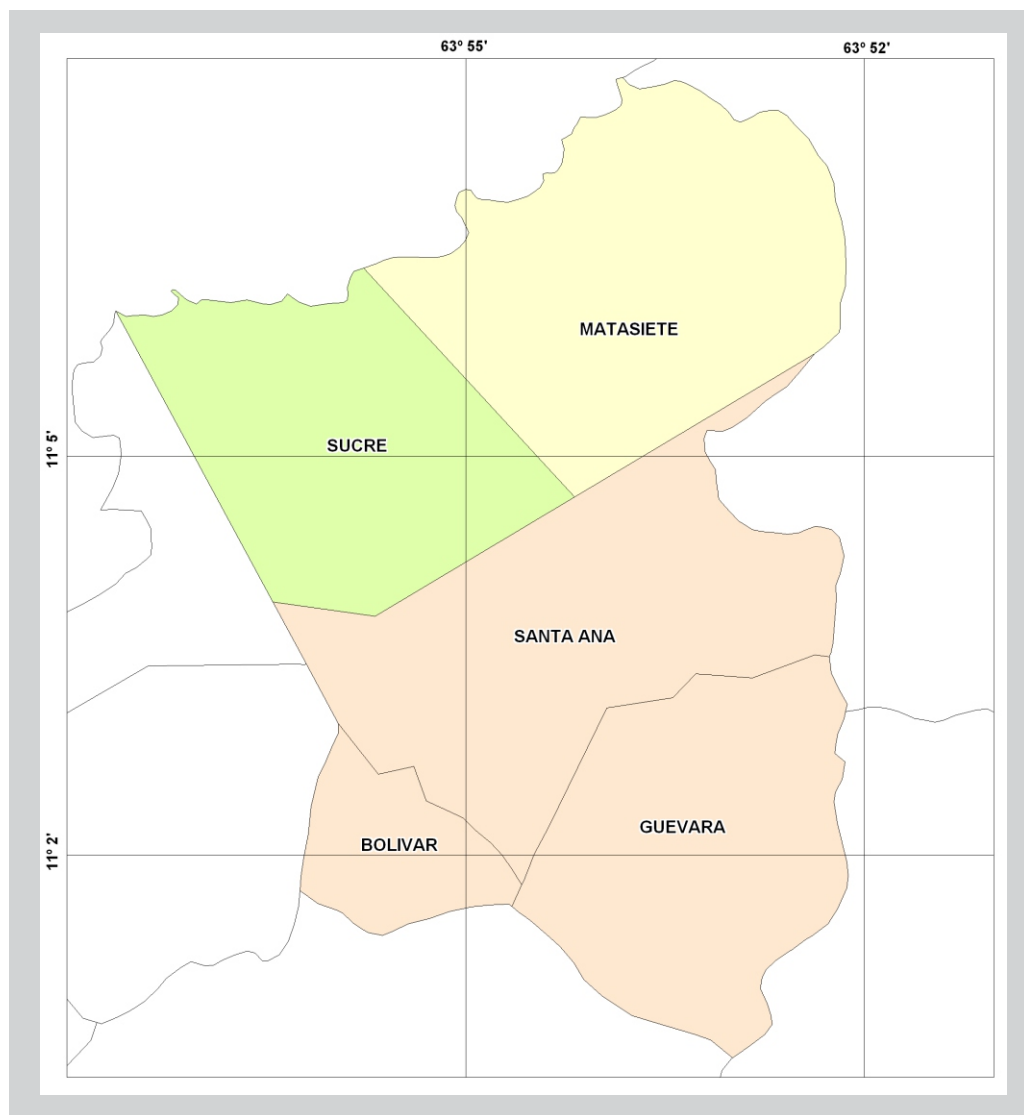
NOTA: Circunscripciones Electorales "Elecciones Municipales 2018" Aprobadas en sesión del Directorio C.N.E celebrada el día 02/08/2018, punto 2.17 de la Agenda Ordinaria.

# Elecciones Concejos Municipales 2018

## Circunscripciones Electorales

### Concejales o Concejales

Estado Nueva Esparta - Municipio Gómez



PODER ELECTORAL  
Junta Nacional Electoral  
Oficina Nacional de  
Infraestructura Electoral

Circunscripciones Electorales

- 1
- 2
- 3

Fuente Temática: CNE, 2018

Dirección de Geografía y  
Cartografía Electoral

Base Cartográfica: I.G.V.S.B  
Mapa Político de Venezuela  
2005, Escala 1: 2.000.000  
Datum: WGS 84

Escala 1: 75.000



PODER ELECTORAL  
JUNTA NACIONAL ELECTORAL  
OFICINA NACIONAL DE INFRAESTRUCTURA ELECTORAL

**ELECCIONES CONCEJOS MUNICIPALES 2018**  
**CARGOS A ELEGIR y CIRCUNSCRIPCIONES ELECTORALES**  
**CONCEJALAS y CONCEJALES**  
**ESTADO NUEVA ESPARTA**  
**MUNICIPIO MANEIRO**

Total Concejalas o Concejales a Elegir =	7
Concejalas o Concejales Nominales a Elegir =	5
Concejalas o Concejales Representación Indígena a Elegir =	0
Concejalas o Concejales Listas a Elegir =	2
Población General INE (al 31/12/2018) =	60.508
Índice Poblacional =	12.102

N° Circunscripción	Código Geográfico	Parroquias	Promedio Concejalas o Concejales por Habitantes	Total Concejalas o Concejales a Elegir	Población General (INE) al 31/12/2018
1	15-04-01	C.M. PAMPATAR	2,61	3	31.643
					31.643
2	15-04-02	AGUIRRE	2,39	2	28.865
					28.865
<b>Total</b>			<b>5</b>	<b>5</b>	<b>60.508</b>

Elaborado por: Oficina Nacional de Infraestructura Electoral. Dirección de Metodología y Análisis Electoral. Dirección de Geografía y Cartografía Electoral.

L.O.PR.E. Artículos 13,14,15 y 19

NOTA: Circunscripciones Electorales "Elecciones Municipales 2018" Aprobadas en sesión del Directorio C.N.E celebrada el día 02/08/2018, punto 2.17 de la Agenda Ordinaria.

# Elecciones Concejos Municipales 2018

## Circunscripciones Electorales

### Concejales o Concejales

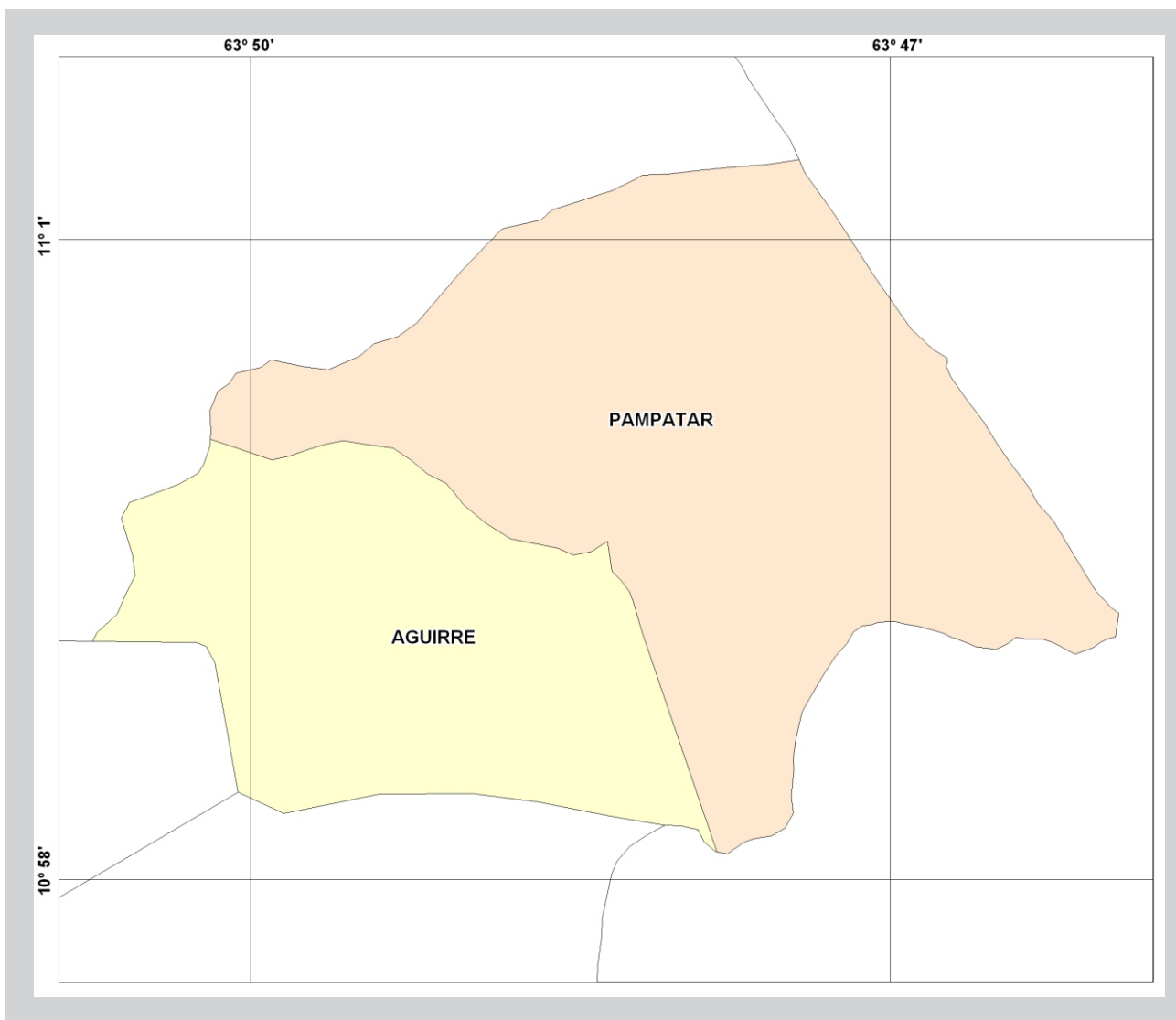
Estado Nueva Esparta - Municipio Maneiro



PODER ELECTORAL  
Junta Nacional Electoral  
Oficina Nacional de  
Infraestructura Electoral

Circunscripciones Electorales

- 1
- 2



Fuente Temática: CNE, 2018

Dirección de Geografía y  
Cartografía Electoral

Base Cartográfica: I.G.V.S.B  
Mapa Político de Venezuela  
2005, Escala 1: 2.000.000  
Datum: WGS 84

Escala 1: 50.000





PODER ELECTORAL  
JUNTA NACIONAL ELECTORAL  
OFICINA NACIONAL DE INFRAESTRUCTURA ELECTORAL

**ELECCIONES CONCEJOS MUNICIPALES 2018**  
**CARGOS A ELEGIR y CIRCUNSCRIPCIONES ELECTORALES**  
**CONCEJALAS y CONCEJALES**  
**ESTADO NUEVA ESPARTA**  
**MUNICIPIO MARCANO**

Total Concejalas o Concejales a Elegir = **7**  
Concejales o Concejales Nominales a Elegir = **5**  
Concejales o Concejales Representación Indígena a Elegir = **0**  
Concejales o Concejales Listas a Elegir = **2**  
Población General INE (al 31/12/2018) = **44.363**  
Índice Poblacional = **8.873**

N° Circunscripción	Código Geográfico	Parroquias	Promedio Concejalas o Concejales por Habitantes	Total Concejalas o Concejales a Elegir	Población General (INE) al 31/12/2018
1	15-05-01	C.M. JUAN GRIEGO	3,08	3	27.304
					<b>27.304</b>
2	15-05-02	ADRIÁN	1,92	2	17.059
					<b>17.059</b>
<b>Total</b>			<b>5</b>	<b>5</b>	<b>44.363</b>

Elaborado por: Oficina Nacional de Infraestructura Electoral. Dirección de Metodología y Análisis Electoral. Dirección de Geografía y Cartografía Electoral.

L.O.PR.E. Artículos 13,14,15 y 19

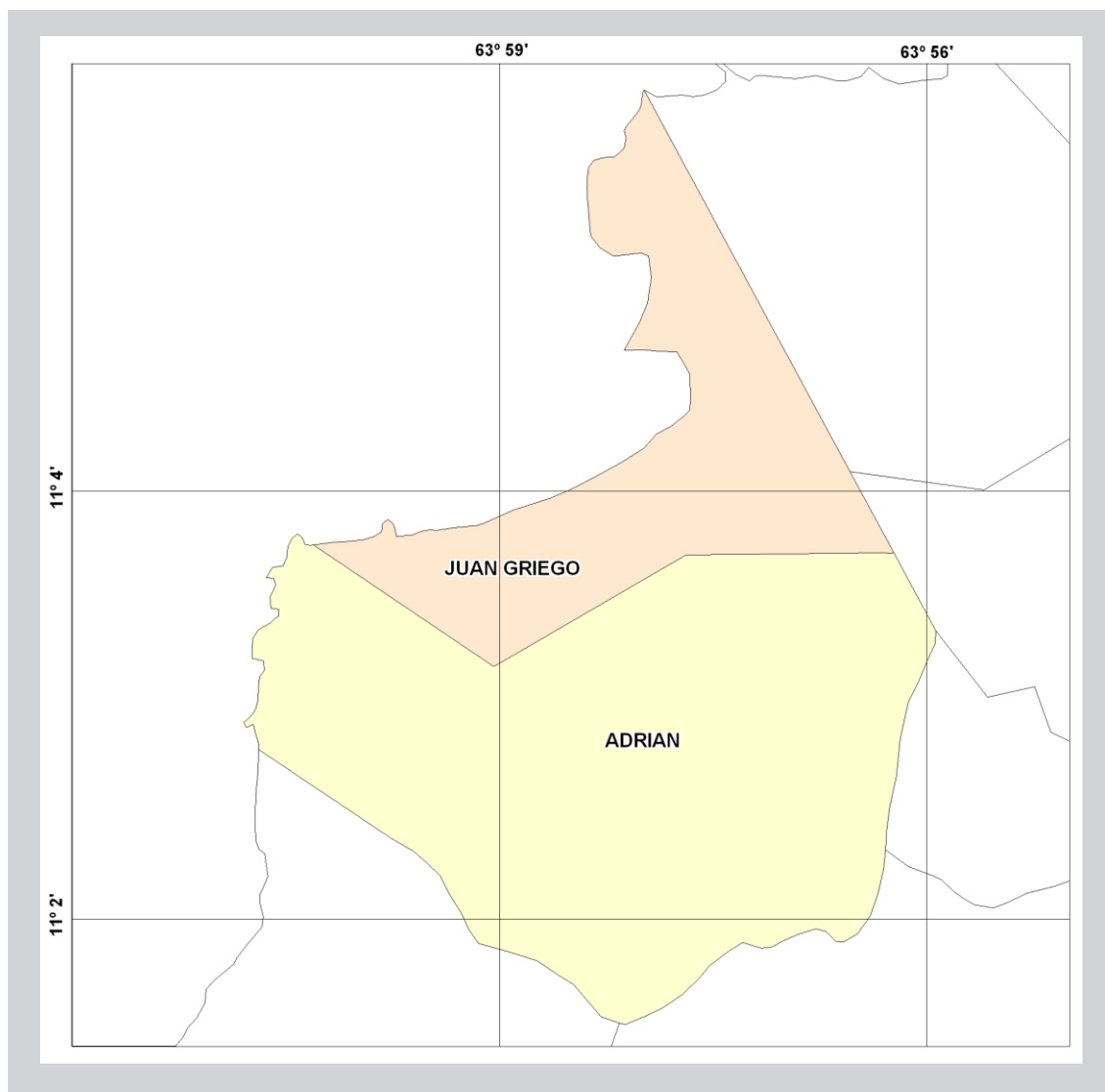
NOTA: Circunscripciones Electorales "Elecciones Municipales 2018" Aprobadas en sesión del Directorio C.N.E celebrada el día 02/08/2018, punto 2.17 de la Agenda Ordinaria.

# Elecciones Concejos Municipales 2018

## Circunscripciones Electorales

### Concejales o Concejales

Estado Nueva Esparta - Municipio Marcano



PODER ELECTORAL  
Junta Nacional Electoral  
Oficina Nacional de  
Infraestructura Electoral

Circunscripciones Electorales

- 1
- 2

Fuente Temática: CNE, 2018

Dirección de Geografía y  
Cartografía Electoral

Base Cartográfica: I.G.V.S.B  
Mapa Político de Venezuela  
2005, Escala 1: 2.000.000  
Datum: WGS 84

Escala 1: 45.000



PODER ELECTORAL  
JUNTA NACIONAL ELECTORAL  
OFICINA NACIONAL DE INFRAESTRUCTURA ELECTORAL

**ELECCIONES CONCEJOS MUNICIPALES 2018**  
**CARGOS A ELEGIR y CIRCUNSCRIPCIONES ELECTORALES**  
**CONCEJALAS y CONCEJALES**  
**ESTADO NUEVA ESPARTA**  
**MUNICIPIO MARIÑO**

Total Concejalas o Concejales a Elegir = **9**  
Concejales o Concejales Nominales a Elegir = **7**  
Concejales o Concejales Representación Indígena a Elegir = **0**  
Concejales o Concejales Listas a Elegir = **2**  
Población General INE (al 31/12/2018) = **123.493**  
Índice Poblacional = **17.642**

N° Circunscripción	Código Geográfico	Parroquias	Promedio Concejalas o Concejales por Habitantes	Total Concejalas o Concejales a Elegir	Población General (INE) al 31/12/2018
<b>1</b>	15-06-01	C.M. PORLAMAR	<b>7,00</b>	<b>7</b>	123.493
					<b>123.493</b>
<b>Total</b>			<b>7</b>	<b>7</b>	<b>123.493</b>

Elaborado por: Oficina Nacional de Infraestructura Electoral. Dirección de Metodología y Análisis Electoral. Dirección de Geografía y Cartografía Electoral.

L.O.PR.E. Artículos 13,14,15 y 19

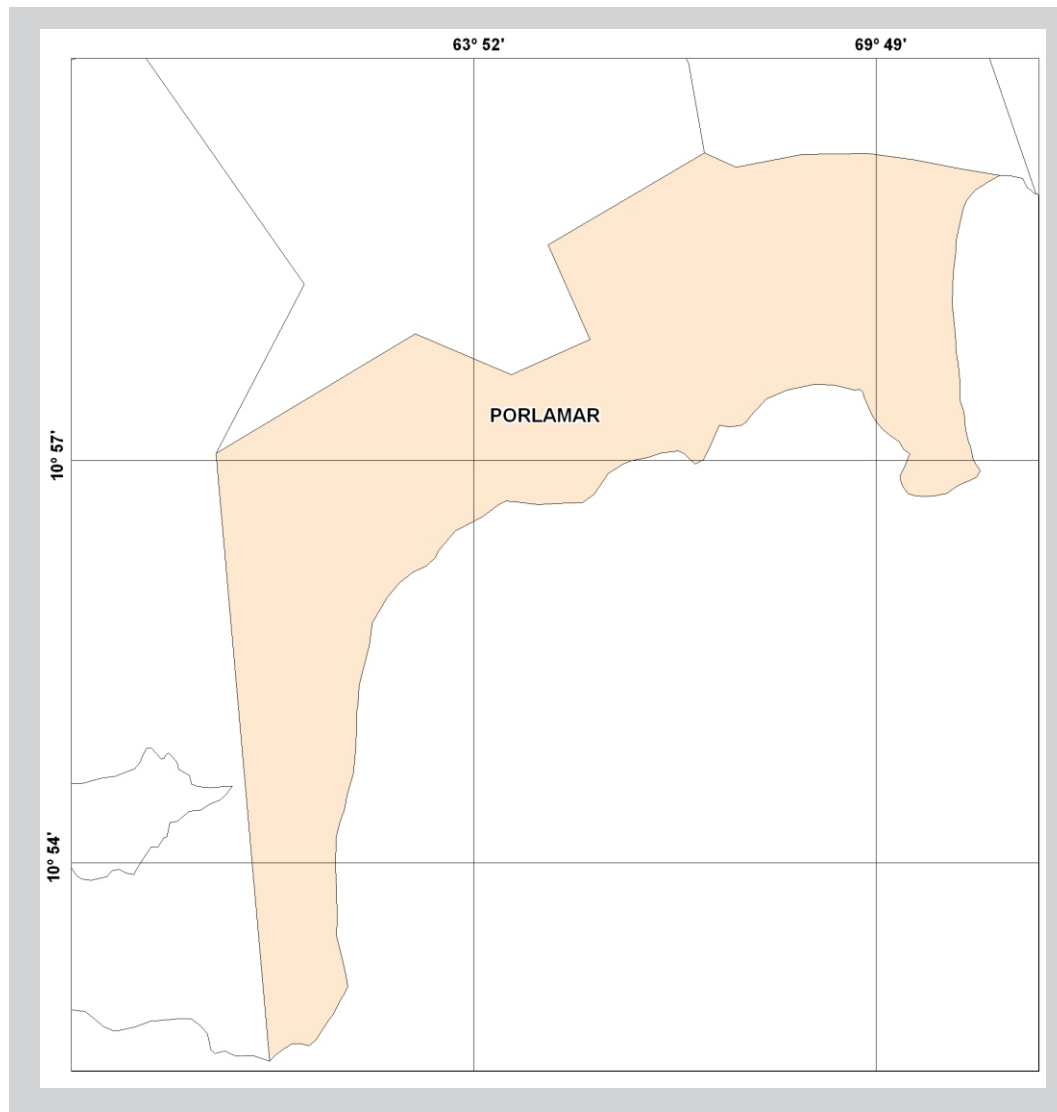
NOTA: Circunscripciones Electorales "Elecciones Municipales 2018" Aprobadas en sesión del Directorio C.N.E celebrada el día 02/08/2018, punto 2.17 de la Agenda Ordinaria.

# Elecciones Concejos Municipales 2018

## Circunscripciones Electorales

### Concejales o Concejales

Estado Nueva Esparta - Municipio Mariño



PODER ELECTORAL  
Junta Nacional Electoral  
Oficina Nacional de  
Infraestructura Electoral

Circunscripciones Electorales



Fuente Temática: CNE, 2018

Dirección de Geografía y  
Cartografía Electoral

Base Cartográfica: I.G.V.S.B  
Mapa Político de Venezuela  
2005, Escala 1: 2.000.000  
Datum: WGS 84

Escala 1: 75.000



PODER ELECTORAL  
 JUNTA NACIONAL ELECTORAL  
 OFICINA NACIONAL DE INFRAESTRUCTURA ELECTORAL

**ELECCIONES CONCEJOS MUNICIPALES 2018**  
**CARGOS A ELEGIR y CIRCUNSCRIPCIONES ELECTORALES**  
**CONCEJALAS y CONCEJALES**  
**ESTADO NUEVA ESPARTA**  
**MUNICIPIO PENÍNSULA DE MACANAO**

Total Concejalas o Concejales a Elegir = **7**  
 Concejalas o Concejales Nominales a Elegir = **5**  
 Concejalas o Concejales Representación Indígena a Elegir = **0**  
 Concejalas o Concejales Listas a Elegir = **2**  
 Población General INE (al 31/12/2018) = **32.281**  
 Índice Poblacional = **6.456**

N° Circunscripción	Código Geográfico	Parroquias	Promedio Concejalas o Concejales por Habitantes	Total Concejalas o Concejales a Elegir	Población General (INE) al 31/12/2018
<b>1</b>	15-07-01	C.M. BOCA DE RÍO	<b>2,25</b>	<b>2</b>	14.516
					<b>14.516</b>
<b>2</b>	15-07-02	SAN FRANCISCO	<b>2,75</b>	<b>3</b>	17.765
					<b>17.765</b>
<b>Total</b>			<b>5</b>	<b>5</b>	<b>32.281</b>

Elaborado por: Oficina Nacional de Infraestructura Electoral. Dirección de Metodología y Análisis Electoral. Dirección de Geografía y Cartografía Electoral.

L.O.PR.E. Artículos 13,14,15 y 19

NOTA: Circunscripciones Electorales "Elecciones Municipales 2018" Aprobadas en sesión del Directorio C.N.E celebrada el día 02/08/2018, punto 2.17 de la Agenda Ordinaria.

# Elecciones Concejos Municipales 2018

## Circunscripciones Electorales

### Concejales o Concejales

Estado Nueva Esparta - Municipio Península de Macanao



PODER ELECTORAL  
Junta Nacional Electoral  
Oficina Nacional de  
Infraestructura Electoral

Circunscripciones Electorales

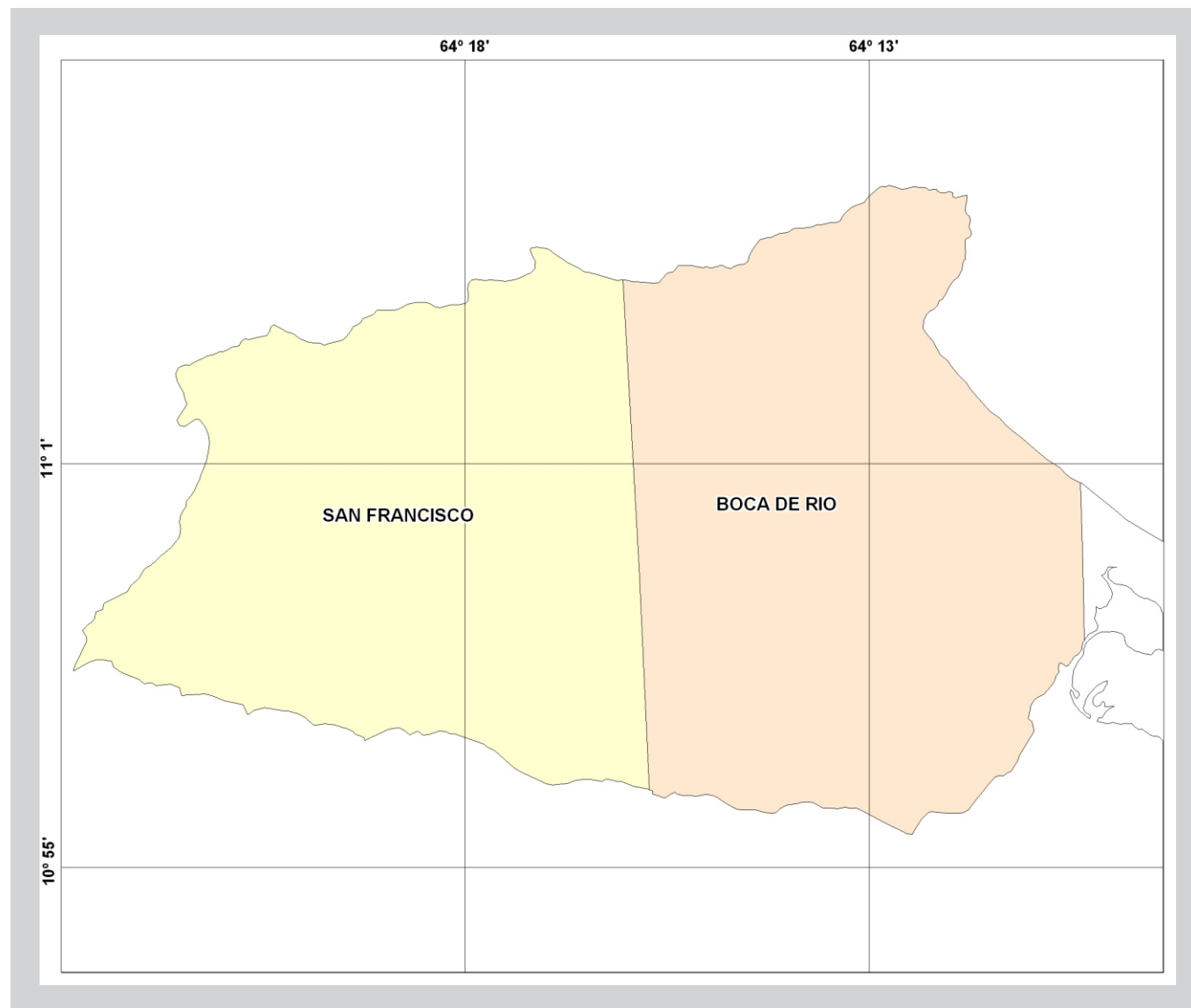
- 1
- 2

Fuente Temática: CNE, 2018

Dirección de Geografía y  
Cartografía Electoral

Base Cartográfica: I.G.V.S.B  
Mapa Político de Venezuela  
2005, Escala 1: 2.000.000  
Datum: WGS 84

Escala 1: 150.000





PODER ELECTORAL  
JUNTA NACIONAL ELECTORAL  
OFICINA NACIONAL DE INFRAESTRUCTURA ELECTORAL

**ELECCIONES CONCEJOS MUNICIPALES 2018**  
**CARGOS A ELEGIR y CIRCUNSCRIPCIONES ELECTORALES**  
**CONCEJALAS y CONCEJALES**  
**ESTADO NUEVA ESPARTA**  
**MUNICIPIO VILLALBA**

Total Concejalas o Concejales a Elegir = 5  
Concejales o Concejales Nominales a Elegir = 3  
Concejales o Concejales Representación Indígena a Elegir = 0  
Concejales o Concejales Listas a Elegir = 2  
Población General INE (al 31/12/2018) = 11.136  
Índice Poblacional = 3.712

N° Circunscripción	Código Geográfico	Parroquias	Promedio Concejalas o Concejales por Habitantes	Total Concejalas o Concejales a Elegir	Población General (INE) al 31/12/2018
1	15-08-01	C.M. SAN PEDRO DE COCHE	1,77	2	6.578
					6.578
2	15-08-02	VICENTE FUENTES	1,23	1	4.558
					4.558
Total			3	3	11.136

Elaborado por: Oficina Nacional de Infraestructura Electoral. Dirección de Metodología y Análisis Electoral. Dirección de Geografía y Cartografía Electoral.

L.O.PR.E. Artículos 13,14,15 y 19

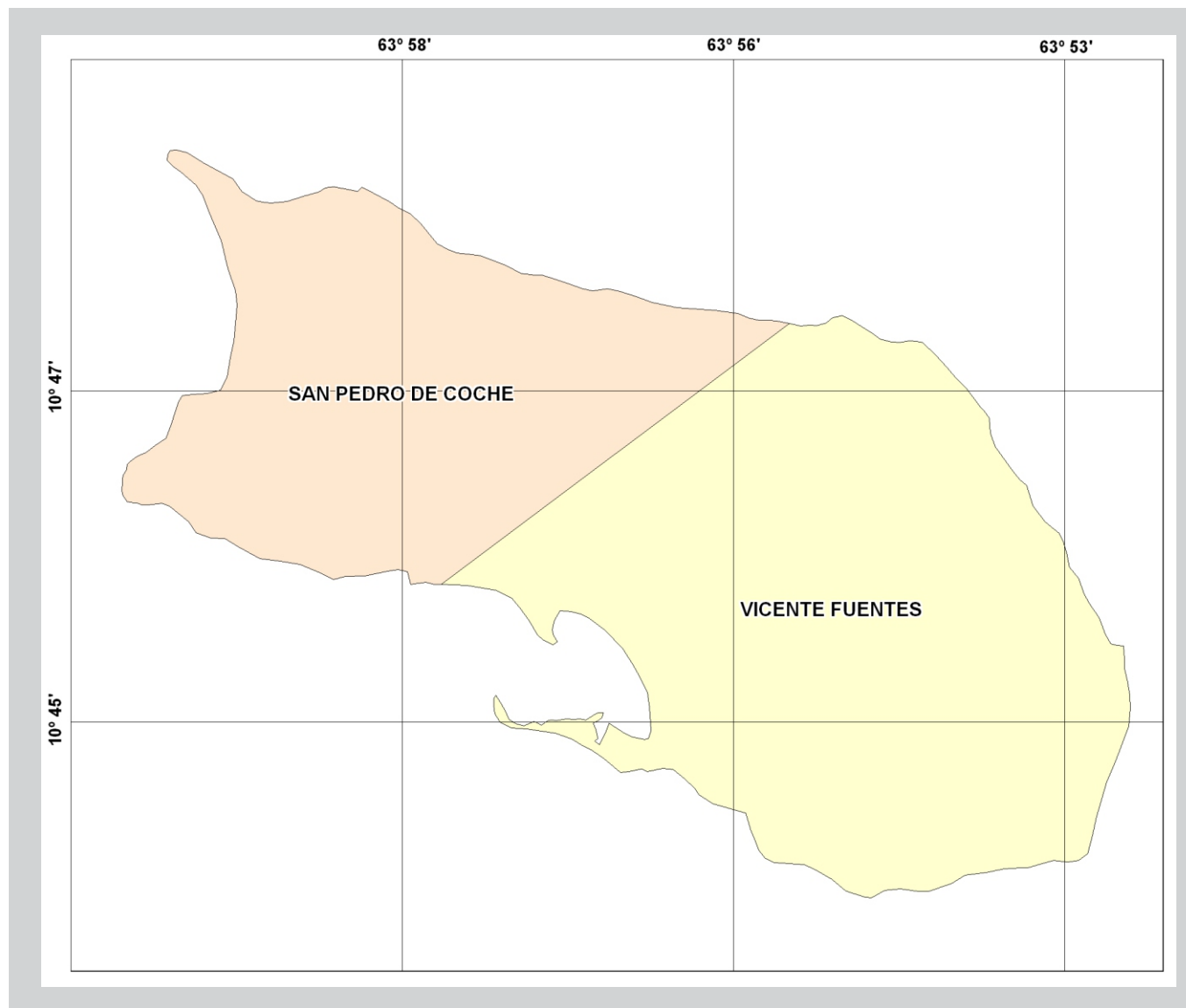
NOTA: Circunscripciones Electorales "Elecciones Municipales 2018" Aprobadas en sesión del Directorio C.N.E celebrada el día 02/08/2018, punto 2.17 de la Agenda Ordinaria.

# Elecciones Concejos Municipales 2018

## Circunscripciones Electorales

### Concejales o Concejales

Estado Nueva Esparta - Municipio Villalba



PODER ELECTORAL  
Junta Nacional Electoral  
Oficina Nacional de  
Infraestructura Electoral

Circunscripciones Electorales

- 1
- 2

Fuente Temática: CNE, 2018

Dirección de Geografía y  
Cartografía Electoral

Base Cartográfica: I.G.V.S.B  
Mapa Político de Venezuela  
2005, Escala 1: 2.000.000  
Datum: WGS 84

Escala 1: 75.000





PODER ELECTORAL  
JUNTA NACIONAL ELECTORAL  
OFICINA NACIONAL DE INFRAESTRUCTURA ELECTORAL

**ELECCIONES CONCEJOS MUNICIPALES 2018**  
**CARGOS A ELEGIR y CIRCUNSCRIPCIONES ELECTORALES**  
**CONCEJALAS y CONCEJALES**  
**ESTADO NUEVA ESPARTA**  
**MUNICIPIO TUBORES**

Total Concejalas o Concejales a Elegir = **7**  
Concejalas o Concejales Nominales a Elegir = **5**  
Concejalas o Concejales Representación Indígena a Elegir = **0**  
Concejalas o Concejales Listas a Elegir = **2**  
Población General INE (al 31/12/2018) = **45.089**  
Índice Poblacional = **9.018**

N° Circunscripción	Código Geográfico	Parroquias	Promedio Concejalas o Concejales por Habitantes	Total Concejalas o Concejales a Elegir	Población General (INE) al 31/12/2018
<b>1</b>	15-09-01	C.M. PUNTA DE PIEDRAS	<b>3,37</b>	<b>3</b>	30.388
					<b>30.388</b>
<b>2</b>	15-09-02	LOS BARALES	<b>1,63</b>	<b>2</b>	14.701
					<b>14.701</b>
<b>Total</b>			<b>5</b>	<b>5</b>	<b>45.089</b>

Elaborado por: Oficina Nacional de Infraestructura Electoral. Dirección de Metodología y Análisis Electoral. Dirección de Geografía y Cartografía Electoral.

L.O.PR.E. Artículos 13,14,15 y 19

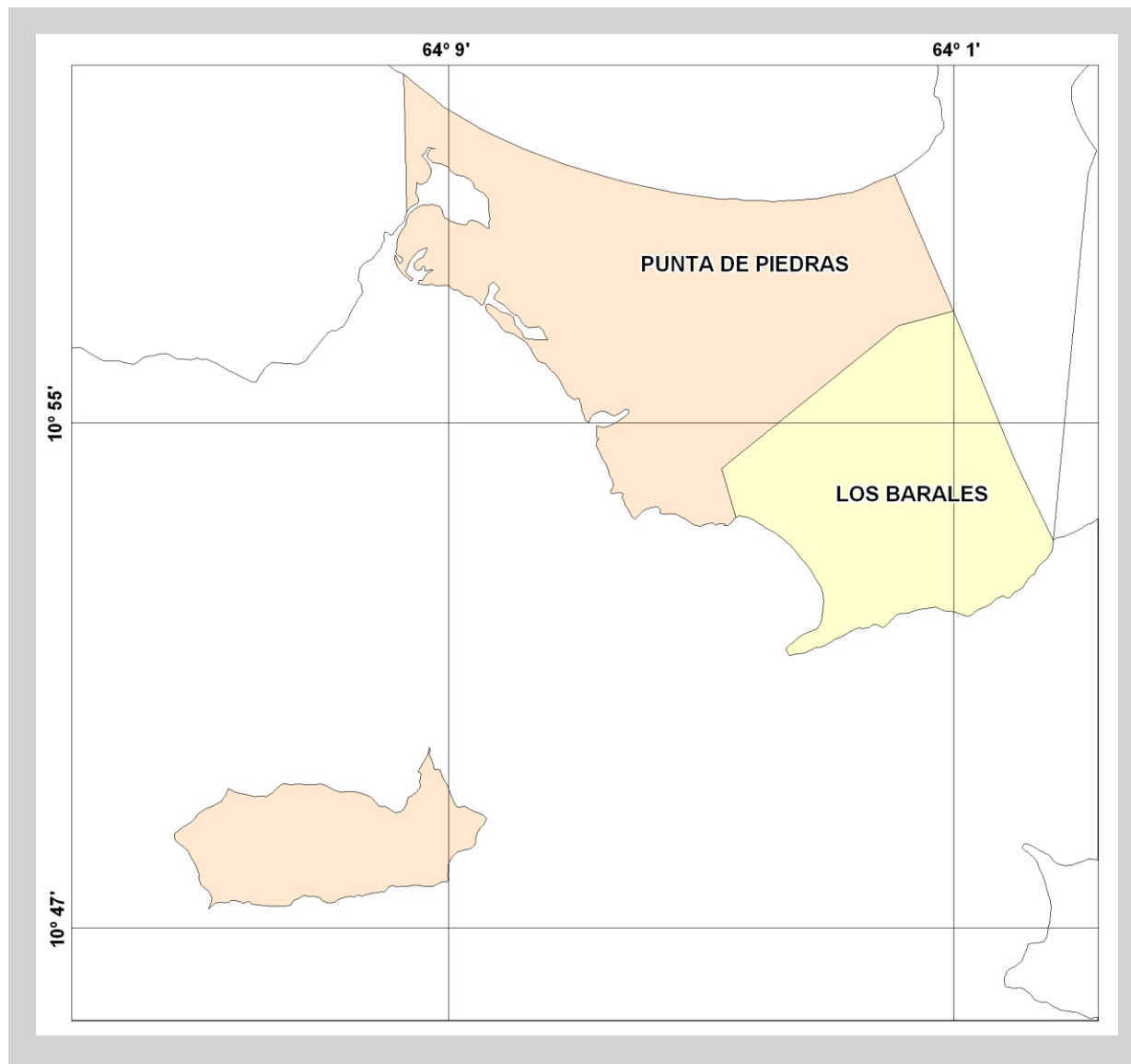
NOTA: Circunscripciones Electorales "Elecciones Municipales 2018" Aprobadas en sesión del Directorio C.N.E celebrada el día 02/08/2018, punto 2.17 de la Agenda Ordinaria.

# Elecciones Concejos Municipales 2018

## Circunscripciones Electorales

### Concejales o Concejales

Estado Nueva Esparta - Municipio Tubores



PODER ELECTORAL  
Junta Nacional Electoral  
Oficina Nacional de  
Infraestructura Electoral

Circunscripciones Electorales

- 1
- 2

Fuente Temática: CNE, 2018

Dirección de Geografía y  
Cartografía Electoral

Base Cartográfica: I.G.V.S.B  
Mapa Político de Venezuela  
2005, Escala 1: 2.000.000  
Datum: WGS 84

Escala 1: 75.000



PODER ELECTORAL  
JUNTA NACIONAL ELECTORAL  
OFICINA NACIONAL DE INFRAESTRUCTURA ELECTORAL

**ELECCIONES CONCEJOS MUNICIPALES 2018**  
**CARGOS A ELEGIR y CIRCUNSCRIPCIONES ELECTORALES**  
**CONCEJALAS y CONCEJALES**  
**ESTADO NUEVA ESPARTA**  
**MUNICIPIO ANTOLÍN DEL CAMPO**

Total Concejalas o Concejales a Elegir = 7  
Concejales o Concejales Nominales a Elegir = 5  
Concejales o Concejales Representación Indígena a Elegir = 0  
Concejales o Concejales Listas a Elegir = 2  
Población General INE (al 31/12/2018) = 34.442  
Índice Poblacional = 6.888

N° Circunscripción	Código Geográfico	Parroquias	Promedio Concejalas o Concejales por Habitantes	Total Concejalas o Concejales a Elegir	Población General (INE) al 31/12/2018
1	15-10-01	C.M. LA PLAZA DE PARAGUACHI	5,00	5	34.442
					34.442
<b>Total</b>			<b>5</b>	<b>5</b>	<b>34.442</b>

Elaborado por: Oficina Nacional de Infraestructura Electoral. Dirección de Metodología y Análisis Electoral. Dirección de Geografía y Cartografía Electoral.

L.O.PR.E. Artículos 13,14,15 y 19

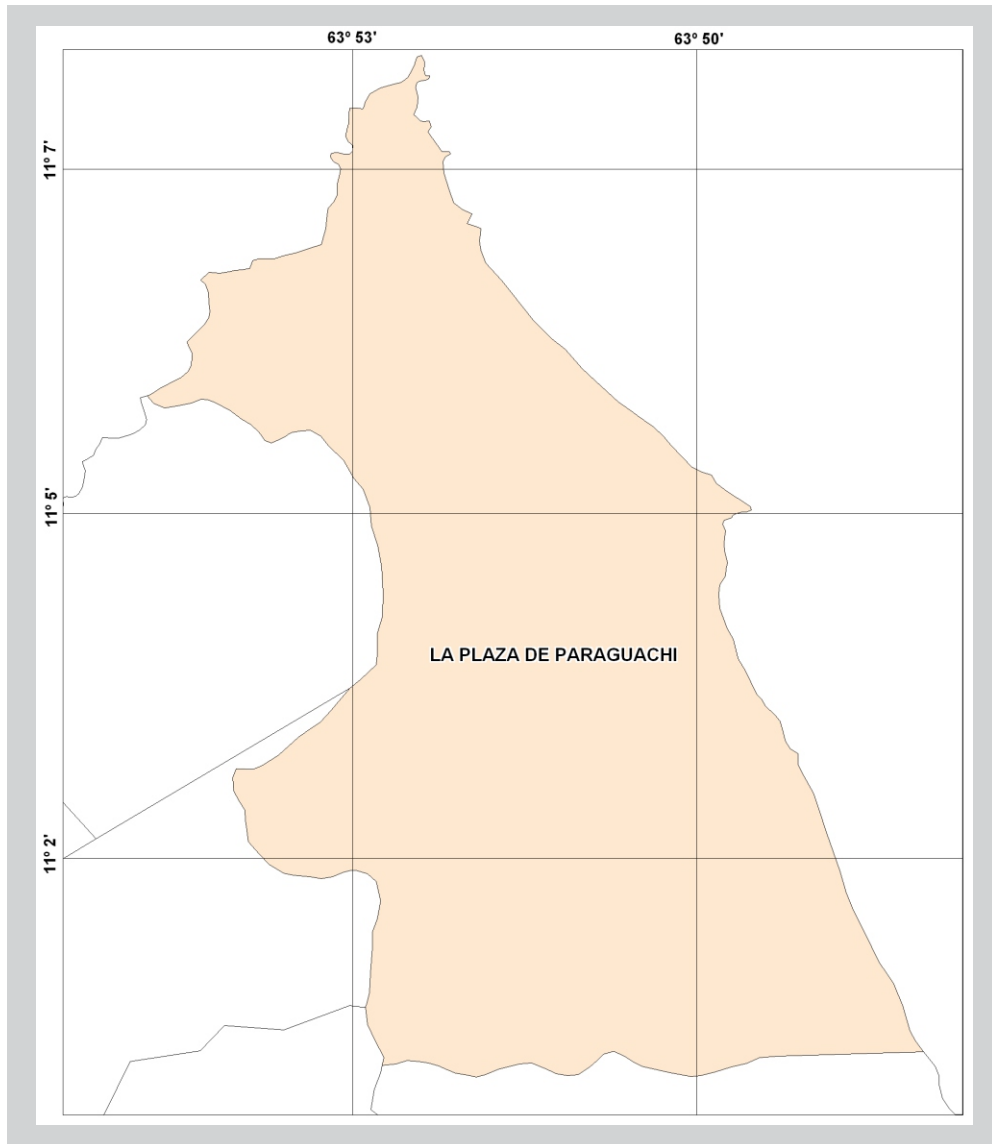
NOTA: Circunscripciones Electorales "Elecciones Municipales 2018" Aprobadas en sesión del Directorio C.N.E celebrada el día 02/08/2018, punto 2.17 de la Agenda Ordinaria.

# Elecciones Concejos Municipales 2018

## Circunscripciones Electorales

### Concejales o Concejales

Estado Nueva Esparta - Municipio Antolín del Campo



PODER ELECTORAL  
Junta Nacional Electoral  
Oficina Nacional de  
Infraestructura Electoral

Circunscripciones Electorales



Fuente Temática: CNE, 2018

Dirección de Geografía y  
Cartografía Electoral

Base Cartográfica: I.G.V.S.B  
Mapa Político de Venezuela  
2005, Escala 1: 2.000.000  
Datum: WGS 84

Escala 1: 75.000



PODER ELECTORAL  
 JUNTA NACIONAL ELECTORAL  
 OFICINA NACIONAL DE INFRAESTRUCTURA ELECTORAL

**ELECCIONES CONCEJOS MUNICIPALES 2018**  
**CARGOS A ELEGIR y CIRCUNSCRIPCIONES ELECTORALES**  
**CONCEJALAS y CONCEJALES**  
**ESTADO NUEVA ESPARTA**  
**MUNICIPIO GARCÍA**

Total Concejalas o Concejales a Elegir = **7**  
 Concejalas o Concejales Nominales a Elegir = **5**  
 Concejalas o Concejales Representación Indígena a Elegir = **0**  
 Concejalas o Concejales Listas a Elegir = **2**  
 Población General INE (al 31/12/2018) = **82.424**  
 Índice Poblacional = **16.485**

N° Circunscripción	Código Geográfico	Parroquias	Promedio Concejalas o Concejales por Habitantes	Total Concejalas o Concejales a Elegir	Población General (INE) al 31/12/2018
<b>1</b>	15-11-01	C.M. VALLE DEL ESPÍRITU SANTO	<b>1,39</b>	<b>1</b>	22.932
					<b>22.932</b>
<b>2</b>	15-11-02	FRANCISCO FAJARDO	<b>3,61</b>	<b>4</b>	59.492
					<b>59.492</b>
<b>Total</b>			<b>5</b>	<b>5</b>	<b>82.424</b>

Elaborado por: Oficina Nacional de Infraestructura Electoral. Dirección de Metodología y Análisis Electoral. Dirección de Geografía y Cartografía Electoral.

L.O.PR.E. Artículos 13,14,15 y 19

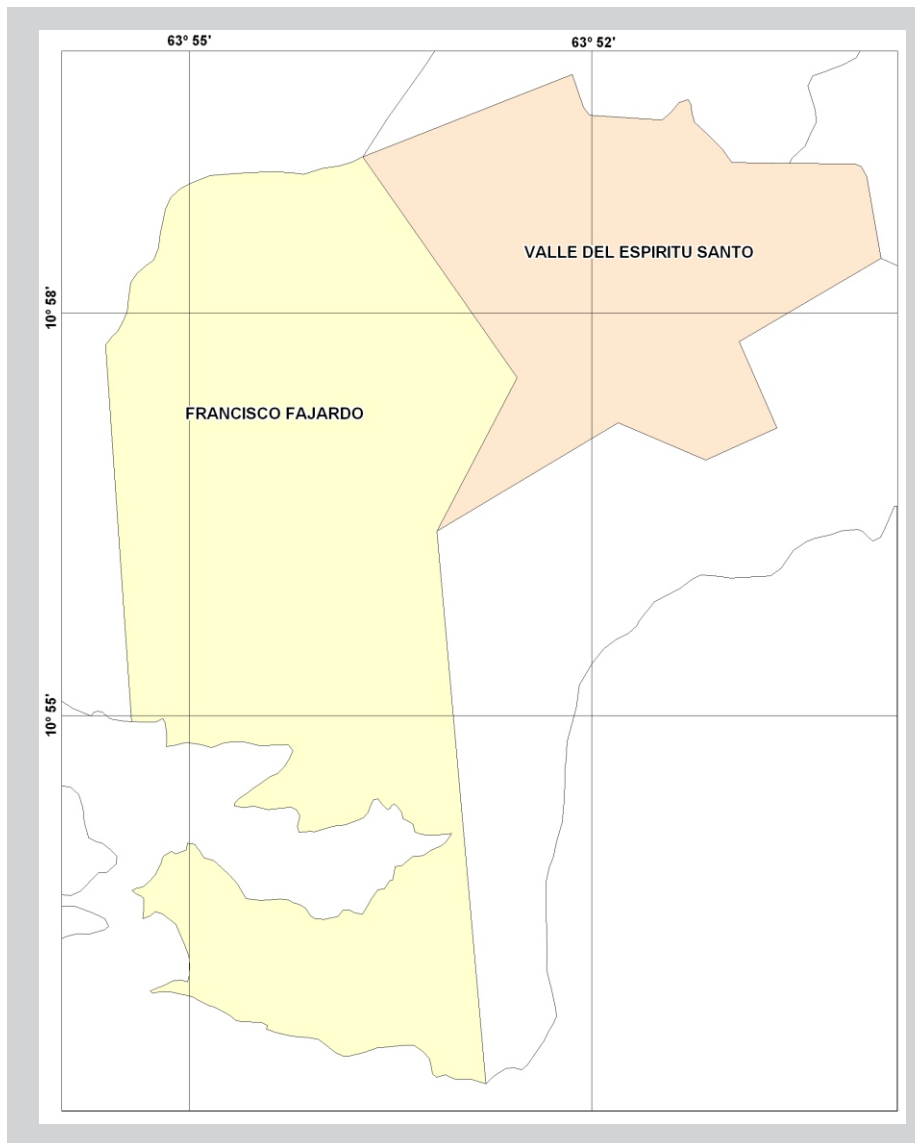
NOTA: Circunscripciones Electorales "Elecciones Municipales 2018" Aprobadas en sesión del Directorio C.N.E celebrada el día 02/08/2018, punto 2.17 de la Agenda Ordinaria.

# Elecciones Concejos Municipales 2018

## Circunscripciones Electorales

### Concejales o Concejales

Estado Nueva Esparta - Municipio García



PODER ELECTORAL  
Junta Nacional Electoral  
Oficina Nacional de  
Infraestructura Electoral

Circunscripciones Electorales

- 1
- 2

Fuente Temática: CNE, 2018

Dirección de Geografía y  
Cartografía Electoral

Base Cartográfica: I.G.V.S.B  
Mapa Político de Venezuela  
2005, Escala 1: 2.000.000  
Datum: WGS 84

Escala 1: 70.000