



JUNTA NACIONAL ELECTORAL
DIRECCION GENERAL DE ESTADISTICAS ELECTORALES

ELECCIONES PARLAMENTARIAS 2010
 CIRCUNSCRIPCIONES ELECTORALES
 DIPUTADOS O DIPUTADAS A LA ASAMBLEA NACIONAL
DISTRITO CAPITAL

Total Diputados o Diputadas a Elegir = 10
Diputados o Diputadas Nominales a Elegir = 7
Diputados o Diputadas Listas a Elegir = 3
Población General INE (al 30/09/10) = 2.100.977
Indice Poblacional = 300.140

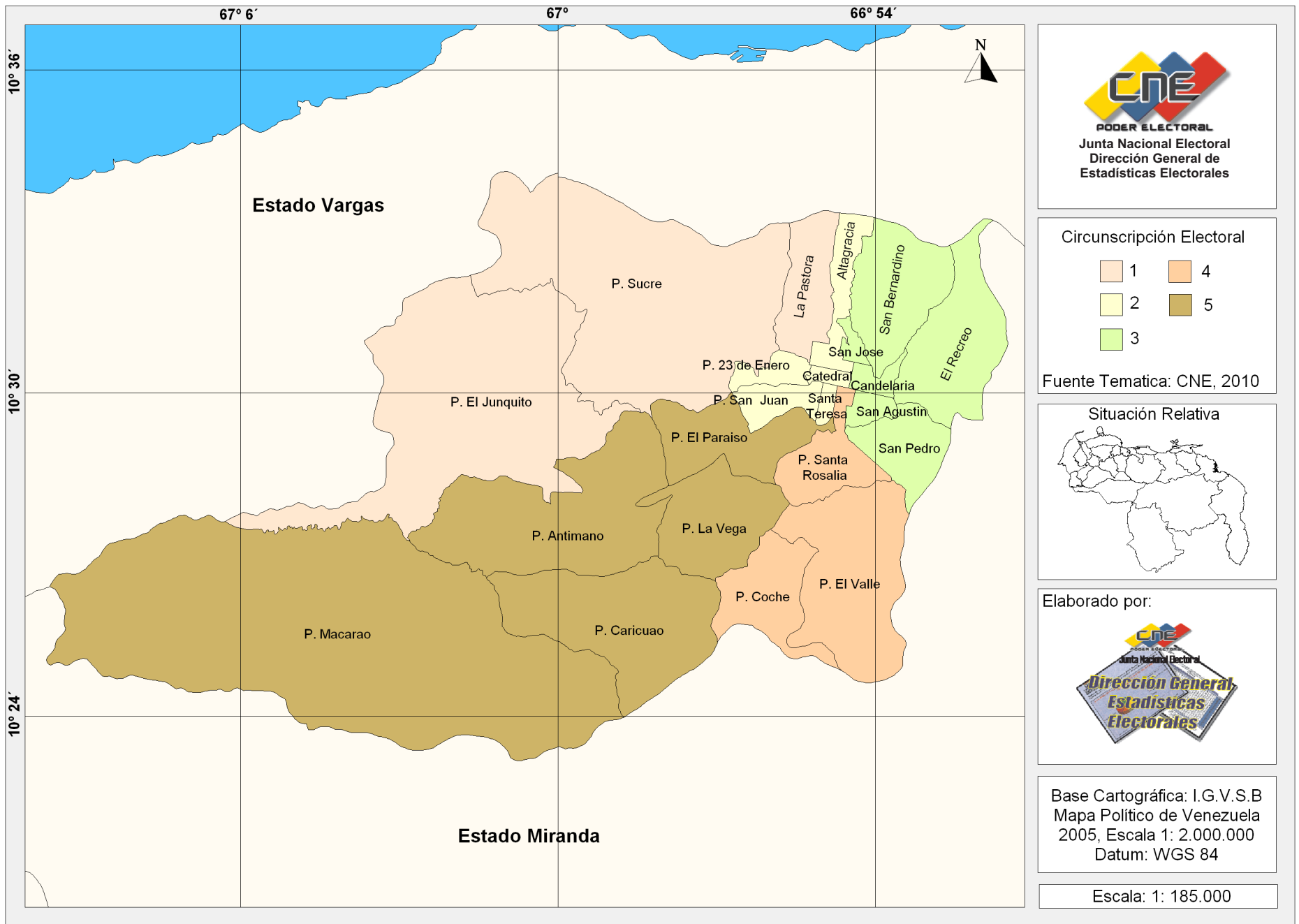
N° Circunscripción	Código Geográfico	Parroquias	Promedio Diputados o Diputadas por Habitantes	Total Diputados o Diputadas a Elegir	Población General (INE) 30/09/10
1	01-01-18	EL JUNQUITO	1,78	2	46.765
	01-01-10	SUCRE			398.155
	01-01-04	LA PASTORA			89.823
					534.743
2	01-01-07	SAN JUAN	0,84	1	100.782
	01-01-09	SANTA TERESA			20.363
	01-01-03	CATEDRAL			5.527
	01-01-01	ALTAGRACIA			41.128
	01-01-11	23 DE ENERO			84.291
			252.091		
3	01-01-05	SAN AGUSTIN	1,15	1	47.261
	01-01-20	SAN PEDRO			62.700
	01-01-06	SAN JOSE			38.548
	01-01-21	SAN BERNARDINO			26.126
	01-01-02	CANDELARIA			63.762
	01-01-13	EL RECREO			107.232
			345.629		
4	01-01-14	EL VALLE	1,10	1	153.740
	01-01-19	COCHE			58.408
	01-01-08	SANTA ROSALIA			118.673
			330.821		
5	01-01-22	EL PARAISO	2,12	2	116.713
	01-01-15	LA VEGA			145.621
	01-01-12	ANTIMANO			154.581
	01-01-16	MACARAO			50.697
	01-01-17	CARICUAO			170.081
			637.693		
Total			7	7	2.100.977

Elecciones Parlamentarias 2010

Circunscripciones Electorales

Diputados o Diputadas a la Asamblea Nacional

Distrito Capital





**JUNTA NACIONAL ELECTORAL
DIRECCION GENERAL DE ESTADISTICAS ELECTORALES**

ELECCIONES PARLAMENTARIAS 2010
CIRCUNSCRIPCIONES ELECTORALES
DIPUTADOS o DIPUTADAS A LA ASAMBLEA NACIONAL
ESTADO AMAZONAS

Total Diputados o Diputadas a Elegir = 3
Diputados o Diputadas Nominales a Elegir = 1
Diputados o Diputadas Listas a Elegir = 2
Población General INE (al 30/09/10) = 152.437
Indice Poblacional = 152.437

Nº Circunscripción	Código Geográfico	Municipios	Promedio Diputados o Diputadas por Habitantes	Total Diputados o Diputadas a Elegir	Población General (INE) 30/09/10
I	22-01-00	ATURES	1,00	1	98.088
	22-02-00	ATABAPO			11.512
	22-05-00	AUTANA			8.876
	22-0700	ALTO ORINOCO			18.747
	22-03-00	MAROA			1.941
	22-06-00	MANAPIARE			10.501
	22-04-00	RIO NEGRO			2.772
Total					152.437
			1	1	152.437

Elaborado por: Dirección General de Estadísticas Electorales

Estimación de Población General. Instituto Nacional de Estadística (I.N.E)

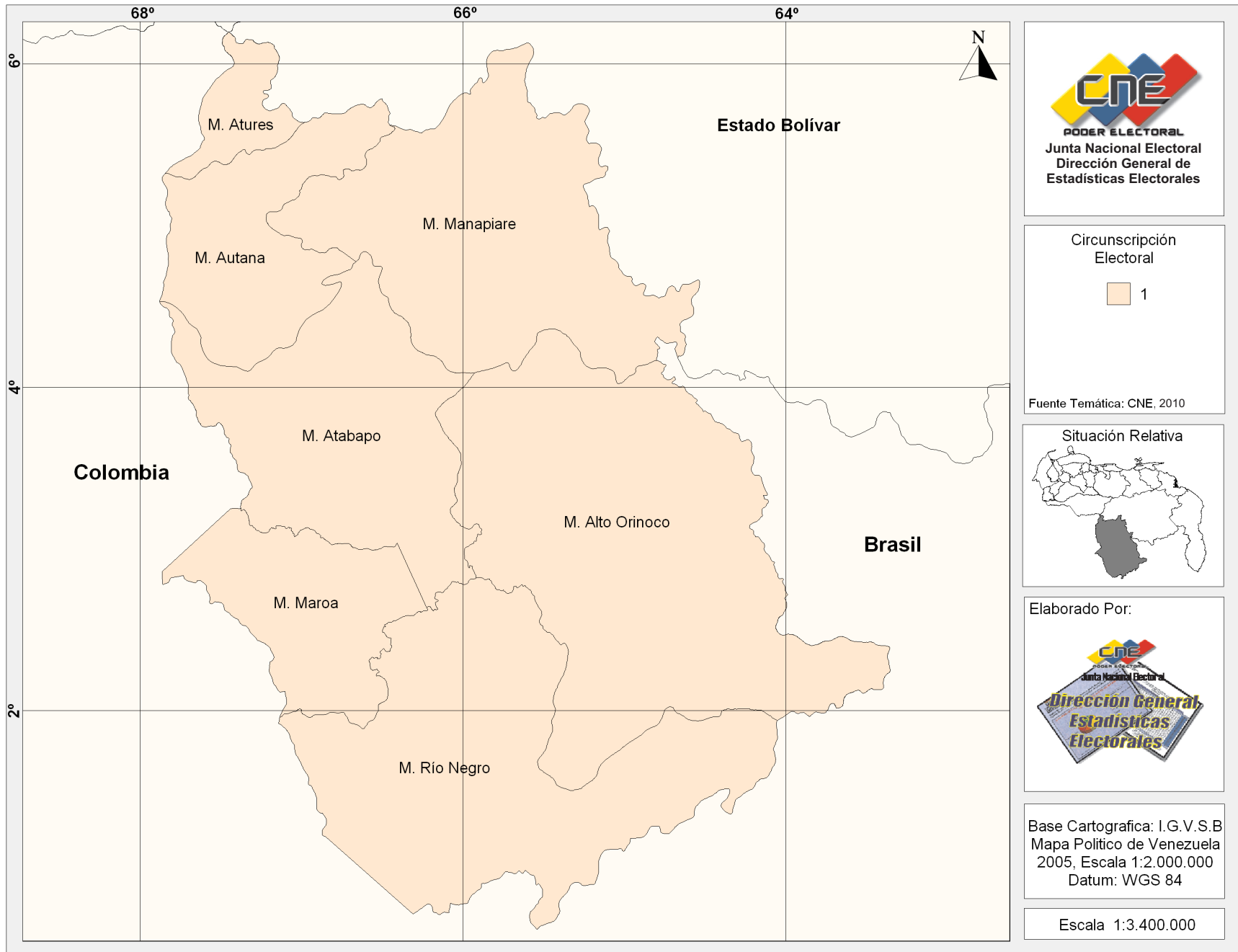
Conformación de las Circunscripciones Electorales. Artículo 19. Ley Organica de Procesos Electorales. Año 2009

Elecciones Parlamentarias 2010

Circunscripciones Electorales

Diputados o Diputadas a la Asamblea Nacional

Estado Amazonas





**JUNTA NACIONAL ELECTORAL
DIRECCION GENERAL DE ESTADISTICAS ELECTORALES**

ELECCIONES PARLAMENTARIAS 2010
CIRCUNSCRIPCIONES ELECTORALES
DIPUTADOS o DIPUTADAS A LA ASAMBLEA NACIONAL
ESTADO ANZOATEGUI

Total Diputados o Diputadas a Elegir = 8
Diputados o Diputadas Nominales a Elegir = 6
Diputados o Diputadas Listas a Elegir = 2
Población General INE (al 30/09/10) = 1.573.621
Indice Poblacional = 262.270

N° Circunscripción	Código Geográfico	Municipios	Promedio Diputados o Diputadas por Habitantes	Total Diputados o Diputadas a Elegir	Población General (INE) 30/09/10
1	02-10-00	MONAGAS	1,75	2	19.010
	02-09-00	MIRANDA			45.169
	02-07-00	INDEPENDENCIA			33.015
	02-12-00	SIMON RODRIGUEZ			197.978
	02-14-00	GUANIPA			81.875
	02-06-00	FREITES			81.358
					458.405
2	02-19-00	SANTA ANA	1,05	1	11.500
	02-01-00	ANACO			133.708
	02-02-00	ARAGUA			34.588
	02-20-00	Mc GREGOR			9.877
	02-08-00	LIBERTAD			15.279
	02-05-00	CAJIGAL			14.135
	02-04-00	BRUZUAL			34.271
	02-18-00	CARVAJAL			13.543
	02-21-00	SAN JUAN DE CAPISTRANO			9.449
					276.350
3	02-03-00	BOLIVAR	1,96	2	454.068
	02-16-00	PIRITU			27.160
	02-11-00	PEÑALVER			32.000
					513.228
4	02-17-00	LIC. DIEGO BAUTISTA URBANEJA	1,24	1	28.611
	02-13-00	SOTILLO			263.858
	02-15-00	GUANTA			33.169
					325.638
Total			6	6	1.573.621

Elaborado por: Dirección General de Estadísticas Electorales

Estimación de Población General. Instituto Nacional de Estadística (I.N.E)

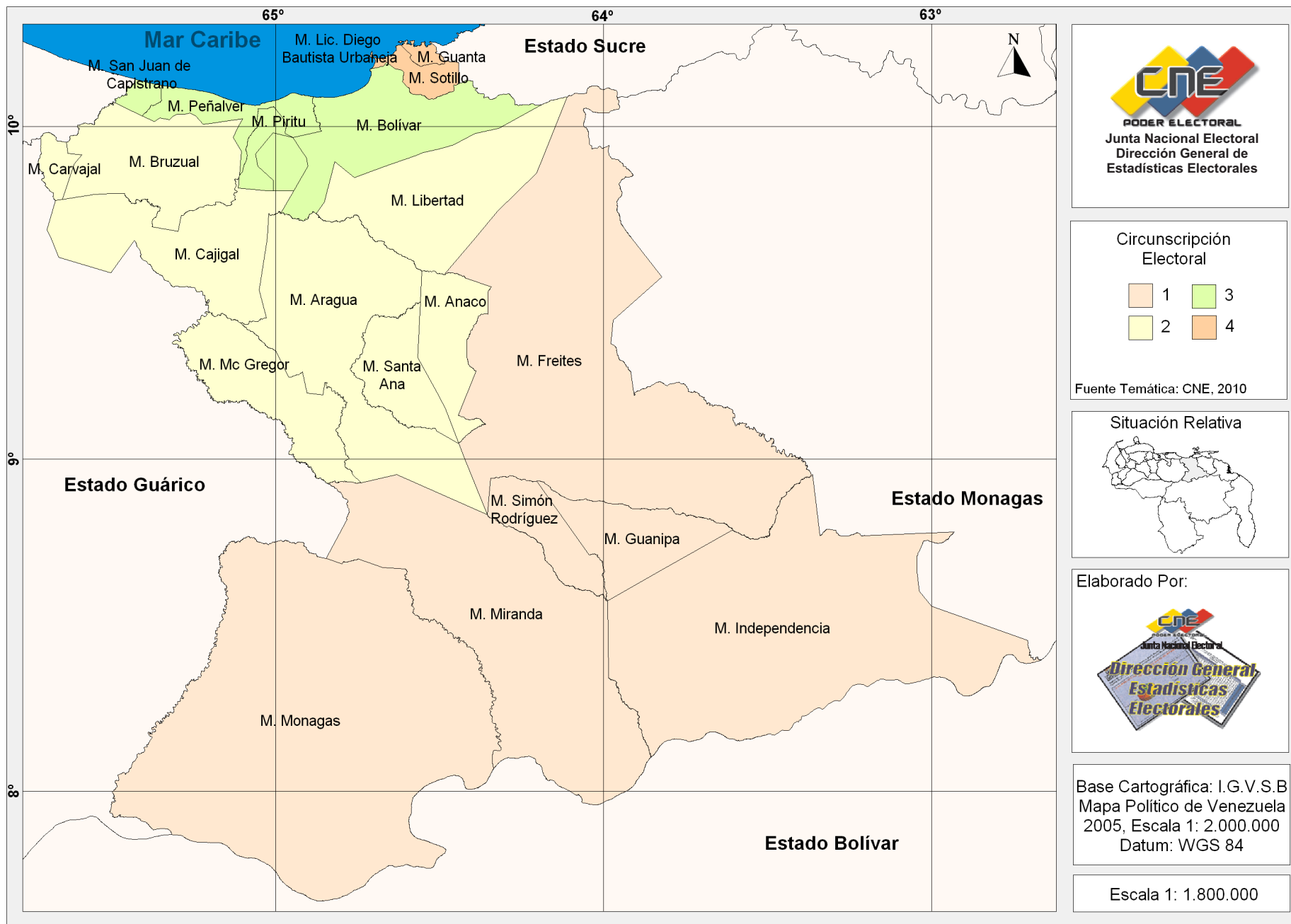
Conformación de las Circunscripciones Electorales. Artículo 19. Ley Organica de Procesos Electorales. Año 2009

Elecciones Parlamentarias 2010

Circunscripciones Electorales

Diputados o Diputadas a la Asamblea Nacional

Estado Anzoátegui





JUNTA NACIONAL ELECTORAL
DIRECCION GENERAL DE ESTADISTICAS ELECTORALES

ELECCIONES PARLAMENTARIAS 2010
 CIRCUNSCRIPCIONES ELECTORALES
 DIPUTADOS o DIPUTADAS A LA ASAMBLEA NACIONAL
ESTADO APURE

Total Diputados o Diputadas a Elegir = 5
Diputados o Diputadas Nominales a Elegir = 3
Diputados o Diputadas Listas a Elegir = 2
Población General INE (al 30/09/10) = 508.320
Indice Poblacional = 169.440

N° Circunscripción	Código Geográfico	Municipios	Promedio Diputados o Diputadas por Habitantes	Total Diputados o Diputadas a Elegir	Población General (INE) 30/09/10
1	03-03-00	PAEZ	1,05	1	120.193
	03-02-00	MUÑOZ			32.174
	03-05-00	ROMULO GALLEGOS			25.588
					177.955
2	03-01-00	ACHAGUAS	0,96	1	69.892
	03-04-00	PEDRO CAMEJO			33.567
	03-07-00	BIRUACA			58.868
					162.327
3	03-06-00	SAN FERNANDO	0,99	1	168.038
					168.038
Total			3	3	508.320

Elaborado por la Dirección de Estadísticas Electorales

Estimación de Población General. Instituto Nacional de Estadística (I.N.E)

Conformación de las Circunscripciones Electorales. Artículo 19. Ley Organica de Procesos Electorales. Año 2009

Elecciones Parlamentarias 2010

Circunscripciones Electorales

Diputados o Diputadas a la Asamblea Nacional

Estado Apure



Circunscripción Electoral

	1
	2
	3

Fuente Temática: CNE, 2010



Elaborado Por:

CNE
 Junta Nacional Electoral
Dirección General
Estadísticas
Electtorales

Base Cartográfica : I.G.V.S.B
 Mapa Político de Venezuela
 2005, Escala 1:2.000.000
 Datum: WGS 84

Escala 1: 2.800.000



JUNTA NACIONAL ELECTORAL
DIRECCION GENERAL DE ESTADISTICAS ELECTORALES

ELECCIONES PARLAMENTARIAS 2010
 CIRCUNSCRIPCIONES ELECTORALES
 DIPUTADOS o DIPUTADAS A LA ASAMBLEA NACIONAL
ESTADO ARAGUA

Total Diputados o Diputadas a Elegir = 8
Diputados o Diputadas Nominales a Elegir = 6
Diputados o Diputadas Listas a Elegir = 2
Población General INE (al 30/09/10) = 1.745.031
Indice Poblacional = 290.839

N° Circunscripción	Código Geográfico	Municipios	Promedio Diputados o Diputadas por Habitantes	Total Diputados o Diputadas a Elegir	Población General (INE) 30/09/10
1	04-01-00	GIRARDOT	1,96	2	453.620
	04-18-00	OCUMARE DE LA COSTA DE ORO			10.378
	04-13-00	MARIO BRICEÑO IRAGORRY			105.168
					569.166
2	04-17-00	FRANCISCO LINARES ALCANTARA	1,64	2	144.439
	04-02-00	SANTIAGO MARIÑO			204.470
	04-10-00	JOSE ANGEL LAMAS			36.177
	04-09-00	LIBERTADOR			91.795
		476.881			
3	04-11-00	BOLIVAR	1,12	1	43.585
	04-12-00	SANTOS MICHELENA			47.176
	04-14-00	TOVAR			18.730
	04-03-00	JOSE FELIX RIBAS			164.980
	04-16-00	JOSE RAFAEL REVENGA			52.580
		327.051			
4	04-04-00	SAN CASIMIRO	1,28	1	27.406
	04-07-00	URDANETA			22.175
	04-15-00	CAMATAGUA			18.682
	04-05-00	SAN SEBASTIAN			24.266
	04-08-00	ZAMORA			154.382
	04-06-00	SUCRE			125.022
		371.933			
Total			6	6	1.745.031

Elaborado por: Dirección General de Estadísticas Electorales

Estimación de Población General. Instituto Nacional de Estadística (I.N.E)

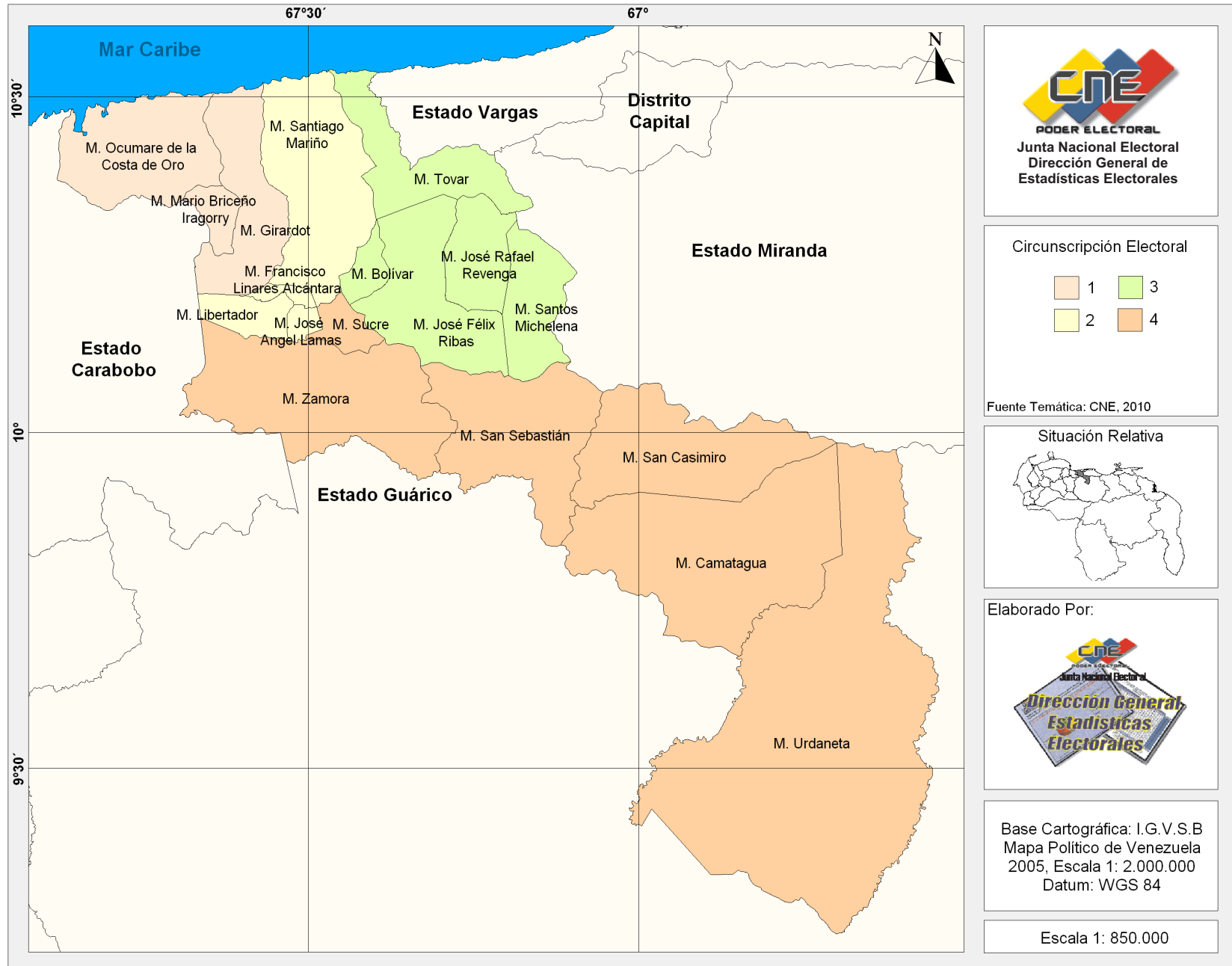
Conformación de las Circunscripciones Electorales. Artículo 19. Ley Organica de Procesos Electorales. Año 2009

Elecciones Parlamentarias 2010

Circunscripciones Electorales

Diputados o Diputadas a la Asamblea Nacional

Estado Aragua





PODER ELECTORAL

JUNTA NACIONAL ELECTORAL
DIRECCION GENERAL DE ESTADISTICAS ELECTORALES

ELECCIONES PARLAMENTARIAS 2010
CIRCUNSCRIPCIONES ELECTORALES
DIPUTADOS o DIPUTADAS A LA ASAMBLEA NACIONAL
ESTADO BARINAS

Total Diputados o Diputadas a Elegir = 6
Diputados o Diputadas Nominales a Elegir = 4
Diputados o Diputadas Listas a Elegir = 2
Población General INE (al 30/09/10) = 810.867
Indice Poblacional = 202.717

N° Circunscripción	Código Geográfico	Municipios	Promedio Diputados o Diputadas por Habitantes	Total Diputados o Diputadas a Elegir	Población General (INE) 30/09/10
1	05-01-00	ARISMENDI	2,49	2	21.288
	05-08-00	SOSA			31.552
	05-07-00	ROJAS			45.192
	05-09-00	ALBERTO ARVELO TORREALBA			38.076
	05-05-00	OBISPOS			35.041
	05-02-00	BARINAS			333.089
					504.238
2	05-04-00	EZEQUIEL ZAMORA	1,51	2	55.386
	05-10-00	ANTONIO JOSE DE SUCRE			81.900
	05-06-00	PEDRAZA			70.702
	05-03-00	BOLIVAR			51.071
	05-12-00	ANDRES ELOY BLANCO			20.531
	05-11-00	CRUZ PAREDES			27.039
					306.629
Total			4	4	810.867

Elaborado por: Dirección General de Estadísticas Electorales

Estimación de Población General. Instituto Nacional de Estadística (I.N.E)

Conformación de las Circunscripciones Electorales. Artículo 19. Ley Organica de Procesos Electorales. Año 2009

Elecciones Parlamentarias 2010

Circunscripciones Electorales

Diputados o Diputadas a la Asamblea Nacional

Estado Barinas



Circunscripción Electoral

- 1
- 2

Fuente Temática: CNE, 2010



Elaborado Por:

Base Cartográfica: I.G.V.S.B
 Mapa Político de Venezuela
 2005, Escala 1:2.000.000
 Datum: WGS 84

Escala 1: 2.050.000



JUNTA NACIONAL ELECTORAL
DIRECCION GENERAL DE ESTADISTICAS ELECTORALES

ELECCIONES PARLAMENTARIAS 2010
 CIRCUNSCRIPCIONES ELECTORALES
 DIPUTADOS o DIPUTADAS A LA ASAMBLEA NACIONAL
ESTADO BOLIVAR

Total Diputados o Diputadas a Elegir = 8
Diputados o Diputadas Nominales a Elegir = 6
Diputados o Diputadas Listas a Elegir = 2
Población General INE (al 30/09/10) = 1.639.448
Indice Poblacional = 273.241

N° Circunscripción	Código Geográfico	Municipios	Promedio Diputados o Diputadas por Habitantes	Total Diputados o Diputadas a Elegir	Población General (INE) 30/09/10
1	06-03-00	HERES	1,83	2	369.992
	06-06-00	SUCRE			31.169
	06-02-00	CEDEÑO			98.051
					499.212
2	06-01-00	CARONI	3,02	3	824.153
					824.153
3	06-11-00	PADRE PEDRO CHIEN	1,16	1	15.708
	06-04-00	PIAR			113.860
	06-08-00	RAUL LEONI			52.808
	06-05-00	ROSCIO			26.123
	06-10-00	EL CALLAO			26.981
	06-07-00	SIFONTES			42.800
	06-09-00	GRAN SABANA			37.803
					316.083
Total			6	6	1.639.448

Elaborado por: Dirección General de Estadísticas Electorales

Estimación de Población General. Instituto Nacional de Estadística (I.N.E)

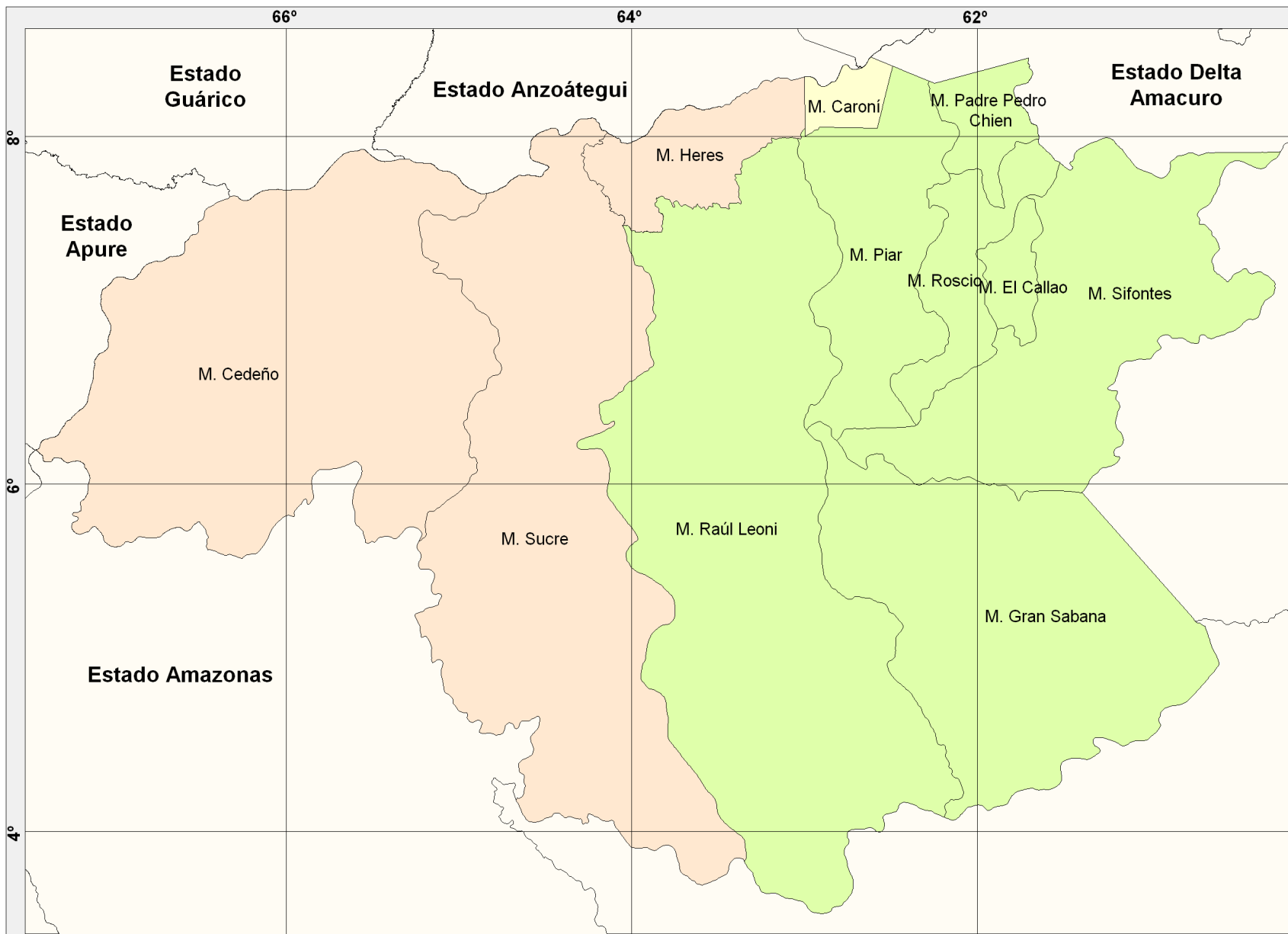
Conformación de las Circunscripciones Electorales. Artículo 19. Ley Organica de Procesos Electorales. Año 2009

Elecciones Parlamentarias 2010

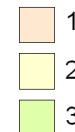
Circunscripciones Electorales

Diputados o Diputadas a la Asamblea Nacional

Estado Bolívar



Circunscripción Electoral



Fuente Temática: CNE, 2010

Situación Relativa



Elaborado Por:



Base Cartográfica: I.G.V.S.B
 Mapa Político de Venezuela
 2005, Escala 1:2.000.000
 Datum WGS 84

Escala 1:3.900.000



JUNTA NACIONAL ELECTORAL
DIRECCION GENERAL DE ESTADISTICAS ELECTORALES

ELECCIONES PARLAMENTARIAS 2010
CIRCUNSCRIPCIONES ELECTORALES
DIPUTADOS O DIPUTADAS A LA ASAMBLEA NACIONAL

ESTADO CARABOBO

Total Diputados o Diputadas a Elegir = 10
Diputados o Diputadas Nominales a Elegir = 7
Diputados o Diputadas Listas a Elegir = 3
Población General INE (al 30/09/10) = 2.335.867
Indice Poblacional = 333.695

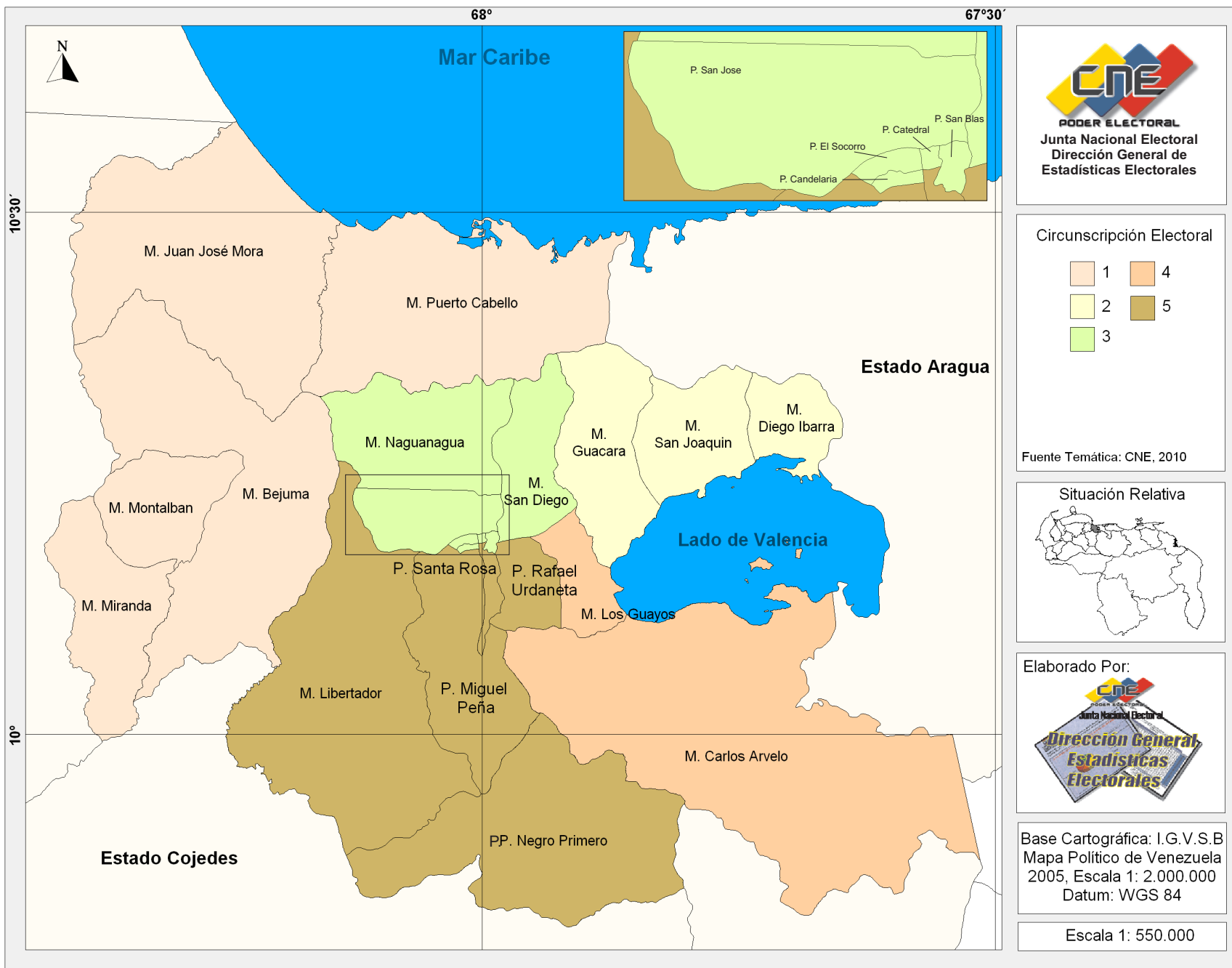
N° Circunscripción	Código Geográfico	Municipios	Código Geográfico	Parroquias	Promedio Diputados o Diputadas por Habitantes	Total Diputados o Diputadas a Elegir	Población General (INE) 30/09/10
1	07-10-00	MIRANDA			1,12	1	29.274
	07-05-00	MONTALBAN					25.069
	07-01-00	BEJUMA					47.651
	07-06-00	JUAN JOSE MORA					68.445
	07-07-00	PUERTO CABELLO					201.634
						372.073	
2	07-04-00	GUACARA			1,10	1	182.953
	07-08-00	SAN JOAQUIN					66.821
	07-03-00	DIEGO IBARRA					115.687
						365.461	
3	07-12-00	NAGUANAGUA			1,26	1	146.097
	07-13-00	SAN DIEGO					82.068
	07-09-00	VALENCIA	07-09-06	San José			120.593
			07-09-03	El Socorro			7.156
			07-09-01	Candelaria			32.340
			07-09-02	Catedral			3.445
			07-09-05	San Blas	29.409		
					421.108		
4	07-11-00	LOS GUAYOS			0,97	1	169.123
	07-02-00	CARLOS ARVELO					155.158
						324.281	
5	07-14-00	LIBERTADOR			2,56	3	186.873
	07-09-00	VALENCIA	07-09-04	Miguel Peña			412.838
			07-09-07	Santa Rosa			77.814
			07-09-08	Rafael Urdaneta			169.872
			07-09-09	Negro Primero	5.547		
					852.944		
Total					7	7	2.335.867

Elecciones Parlamentarias 2010

Circunscripciones Electorales

Diputados o Diputadas a la Asamblea Nacional

Estado Carabobo





JUNTA NACIONAL ELECTORAL
DIRECCION GENERAL DE ESTADISTICAS ELECTORALES

ELECCIONES PARLAMENTARIAS 2010
 CIRCUNSCRIPCIONES ELECTORALES
 DIPUTADOS O DIPUTADAS A LA ASAMBLEA NACIONAL
ESTADO COJEDES

Total Diputados o Diputadas a Elegir = 4
Diputados o Diputadas Nominales a Elegir = 2
Diputados o Diputadas Listas a Elegir = 2
Población General INE (al 30/09/10) = 319.036
Indice Poblacional = 159.518

N° Circunscripción	Código Geográfico	Municipios	Promedio Diputados o Diputadas por Habitantes	Total Diputados o Diputadas a Elegir	Población General (INE) 30/09/10		
1	08-01-00	ANZOATEGUI	0,94	1	17.170		
	08-05-00	RICAURTE			12.956		
	08-09-00	ROMULO GALLEGOS			16.195		
	08-06-00	SAN CARLOS			103.126		
					149.447		
2	08-07-00	TINACO	1,06	1	33.214		
	08-02-00	FALCON			98.144		
	08-08-00	LIMA BLANCO			9.666		
	08-03-00	GIRARDOT			12.050		
08-04-00	PAO DE SAN JUAN BAUTISTA	16.515					
					169.589		
Total			2	2	319.036		

Elaborado por la Dirección General de Estadísticas Electorales

Estimación de Población General. Instituto Nacional de Estadística (I.N.E)

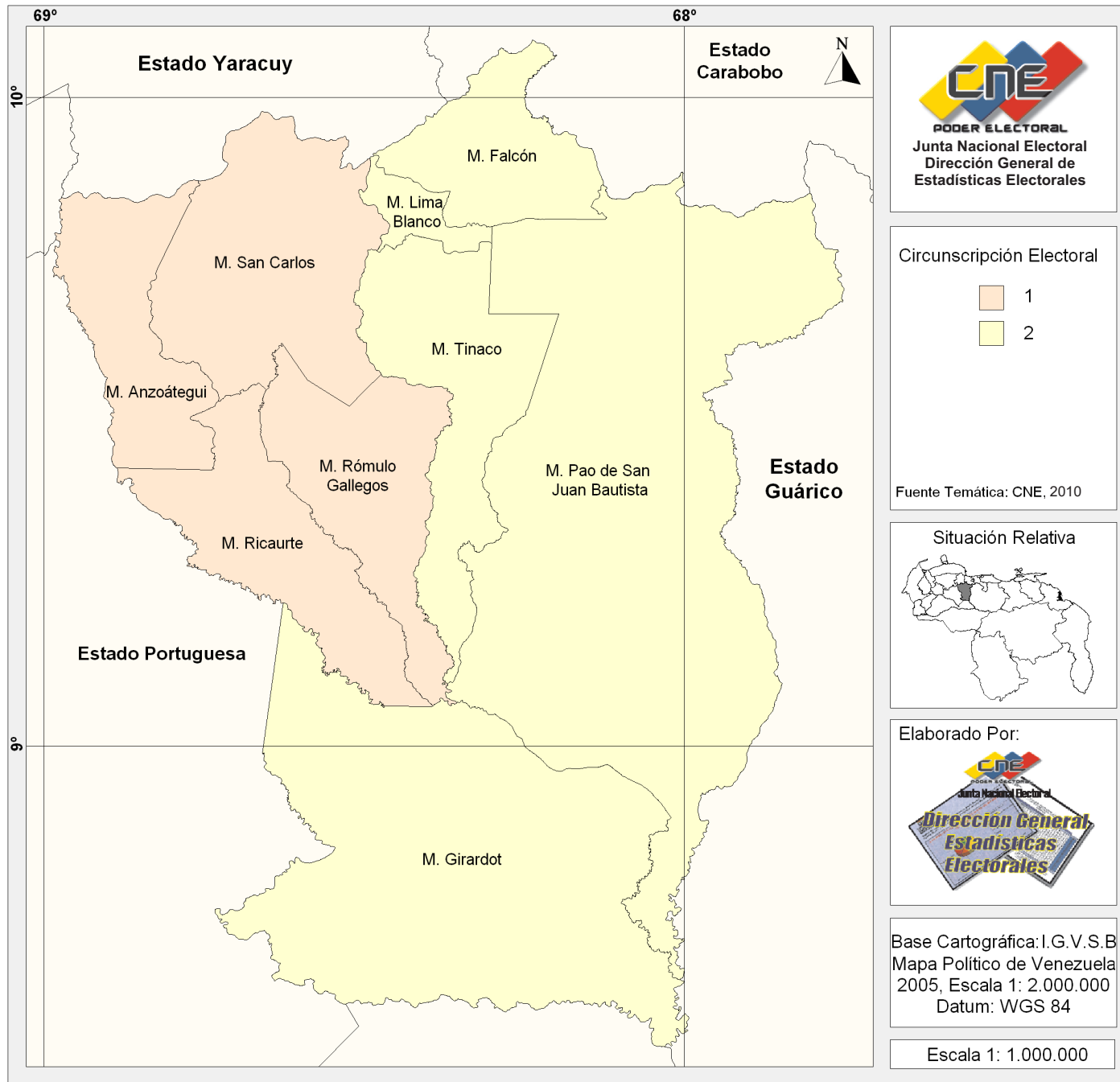
Conformación de las Circunscripciones Electorales. Artículo 19. Ley Organica de Procesos Electorales. Año 2009

Elecciones Parlamentarias 2010

Circunscripciones Electorales

Diputados o Diputadas a la Asamblea Nacional

Estado Cojedes





JUNTA NACIONAL ELECTORAL
DIRECCION GENERAL DE ESTADISTICAS ELECTORALES

ELECCIONES PARLAMENTARIAS 2010
 CIRCUNSCRIPCIONES ELECTORALES
 DIPUTADOS O DIPUTADAS A LA ASAMBLEA NACIONAL
ESTADO DELTA AMACURO

Total Diputados o Diputadas a Elegir = 4
Diputados o Diputadas Nominales a Elegir = 2
Diputados o Diputadas Listas a Elegir = 2
Población General INE (al 30/09/10) = 163.872
Índice Poblacional = 81.936

Nº Circunscripción	Código Geográfico	Municipios	Promedio Diputados o Diputadas por Habitantes	Total Diputados o Diputadas a Elegir	Población General (INE) 30/09/10
1	23-01-00	TUCUPITA	1,26	1	96.480
	23-02-00	PEDERNALES			7.045
					103.525
2	23-03-00	ANTONIO DIAZ	0,74	1	29.940
	23-04-00	CASACOIMA			30.407
					60.347
Total			2	2	163.872

Elaborado por la Dirección de Estadísticas Electorales

Estimación de Población General. Instituto Nacional de Estadística (I.N.E)

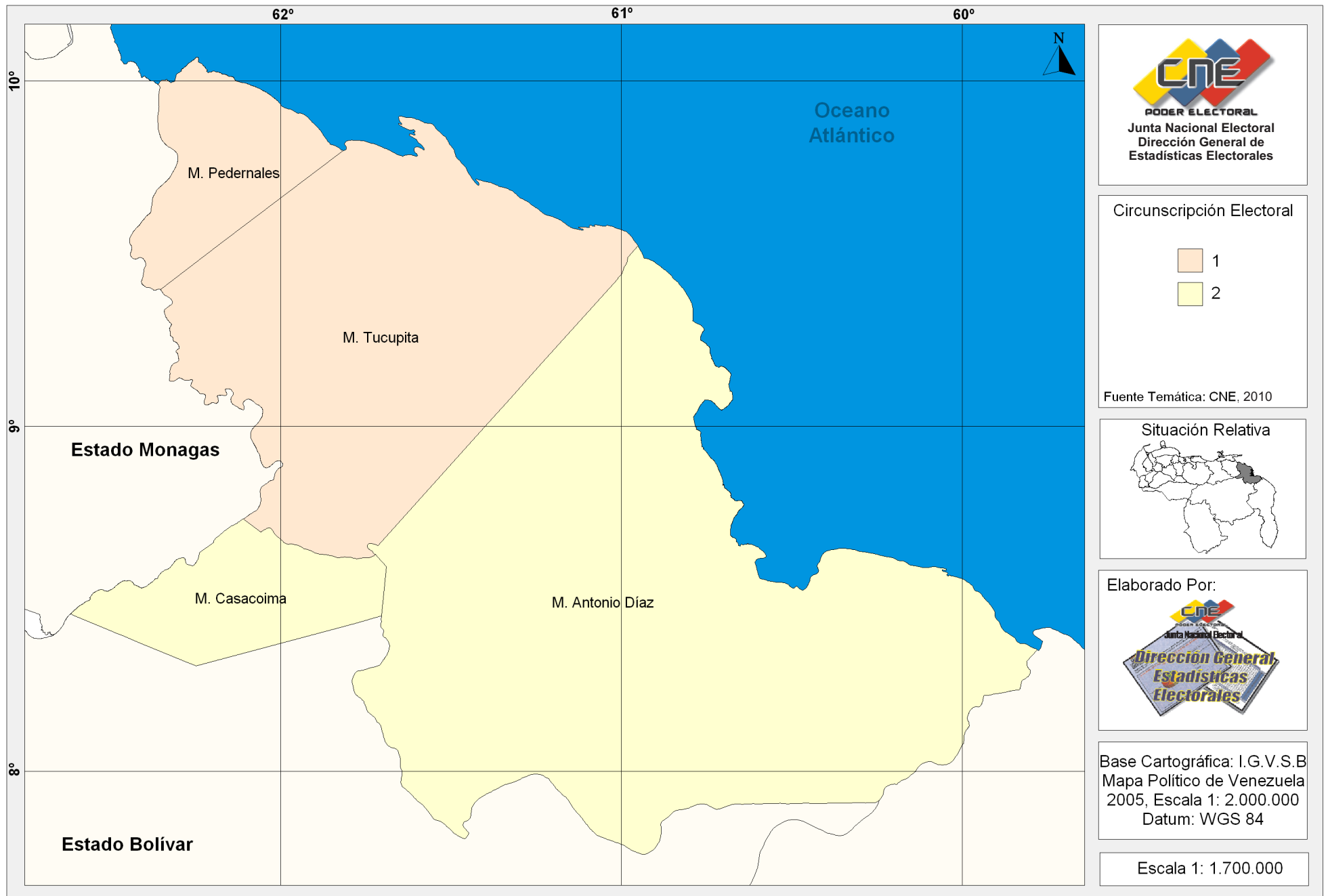
Conformación de las Circunscripciones Electorales. Artículo 19. Ley Organica de Procesos Electorales. Año 2009

Elecciones Parlamentarias 2010

Circunscripciones Electorales

Diputados o Diputadas a la Asamblea Nacional

Estado Delta Amacuro



Circunscripción Electoral

- 1
- 2

Fuente Temática: CNE, 2010



Elaborado Por:

Base Cartográfica: I.G.V.S.B
Mapa Político de Venezuela
2005, Escala 1: 2.000.000
Datum: WGS 84

Escala 1: 1.700.000



JUNTA NACIONAL ELECTORAL
DIRECCION GENERAL DE ESTADISTICAS ELECTORALES

ELECCIONES PARLAMENTARIAS 2010
CIRCUNSCRIPCIONES ELECTORALES
DIPUTADOS O DIPUTADAS A LA ASAMBLEA NACIONAL
ESTADO FALCON

Total Diputados o Diputadas a Elegir = 6
Diputados o Diputadas Nominales a Elegir = 4
Diputados o Diputadas Listas a Elegir = 2
Población General INE (al 30/09/10) = 954.571
Indice Poblacional = 238.643

N° Circunscripción	Código Geográfico	Municipios	Promedio Diputados o Diputadas por Habitantes	Total Diputados o Diputadas a Elegir	Población General (INE) 30/09/10
1	09-09-00	MAUROA	0,70	1	28.006
	09-03-00	BUCHIVACOA			23.752
	09-14-00	DABAJURO			21.470
	09-24-00	URUMACO			8.176
	09-06-00	DEMOCRACIA			9.297
	09-23-00	SUCRE			5.033
	09-02-00	BOLIVAR			9.042
	09-08-00	FEDERACION			30.977
	09-11-00	PETIT			14.115
	09-18-00	UNION			17.171
					167.039
2	09-04-00	CARIRUBANA	1,25	1	262.429
	09-16-00	LOS TAQUES			36.779
					299.208
3	09-10-00	MIRANDA	1,14	1	220.728
	09-07-00	FALCON			51.671
					272.399
4	09-20-00	JACURA	0,90	1	13.730
	09-19-00	SAN FRANCISCO			11.433
	09-17-00	PIRITU			10.249
	09-13-00	ZAMORA			33.366
	09-25-00	TOCOPERO			5.526
	09-05-00	COLINA			44.970
	09-22-00	PALMASOLA			8.404
	09-12-00	SILVA			36.184
	09-15-00	MONSEÑOR ITURRIZA			22.162
	09-21-00	CACIQUE MANAURE			10.758
09-01-00	ACOSTA	19.143			
					215.925
Total			4	4	954.571

Elecciones Parlamentarias 2010

Circunscripciones Electorales

Diputados o Diputadas a la Asamblea Nacional

Estado Falcón



PODER ELECTORAL
Junta Nacional Electoral
Dirección General de Estadísticas Electorales

Circunscripción Electoral



Fuente Temática: CNE, 2010

Situación Relativa



Elaborado Por:



Base Cartográfica: I.G.V.S.B
 Mapa Político de Venezuela
 2005, Escala 1: 2.000.000
 Datum: WGS 84

Escala 1: 1.650.000



JUNTA NACIONAL ELECTORAL
DIRECCION GENERAL DE ESTADISTICAS ELECTORALES

ELECCIONES PARLAMENTARIAS 2010
 CIRCUNSCRIPCIONES ELECTORALES
 DIPUTADOS o DIPUTADAS A LA ASAMBLEA NACIONAL
ESTADO GUARICO

Total Diputados o Diputadas a Elegir = 5
Diputados o Diputadas Nominales a Elegir = 3
Diputados o Diputadas Listas a Elegir = 2
Población General INE (al 30/09/10) = 786.323
Indice Poblacional = 262.108

N° Circunscripción	Código Geográfico	Municipios	Promedio Diputados o Diputadas por Habitantes	Total Diputados o Diputadas a Elegir	Población General (INE) 30/09/10
1	10-06-00	ROSCIO	1,47	1	132.378
	10-12-00	ORTIZ			25.040
	10-02-00	MELLADO			30.126
	10-03-00	MIRANDA			149.855
	10-08-00	CAMAGUAN			25.411
	10-15-00	SAN GERONIMO DE GUAYABAL			23.561
					386.371
2	10-04-00	MONAGAS	0,83	1	82.008
	10-14-00	CHAGUARAMAS			14.502
	10-05-00	RIBAS			47.225
	10-09-00	SAN JOSE DE GUARIBE			10.547
	10-07-00	ZARAZA			62.066
					216.348
3	10-10-00	LAS MERCEDES	0,70	1	29.655
	10-01-00	INFANTE			123.889
	10-11-00	EL SOCORRO			17.622
	10-13-00	SANTA MARIA DE IPIRE			12.438
					183.604
Total			3	3	786.323

Elaborado por: Dirección General de Estadísticas Electorales

Estimación de Población General. Instituto Nacional de Estadística (I.N.E)

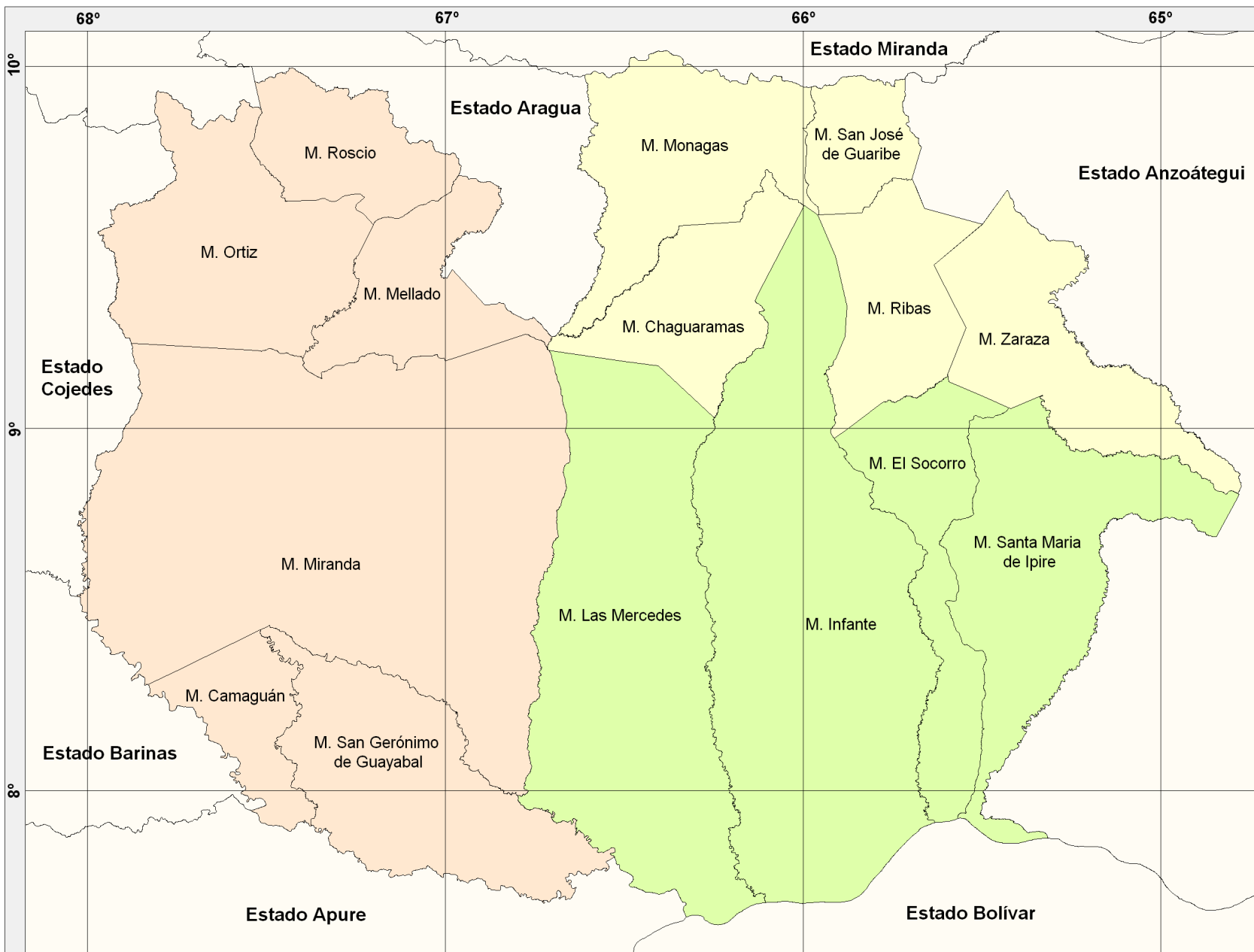
Conformación de las Circunscripciones Electorales. Artículo 19. Ley Organica de Procesos Electorales. Año 2009

Elecciones Parlamentarias 2010

Circunscripciones Electorales

Diputados o Diputadas a la Asamblea Nacional

Estado Guárico



PODER ELECTORAL
Junta Nacional Electoral
 Dirección General de Estadísticas Electorales

Circunscripción Electoral

- 1
- 2
- 3

Fuente Temática: CNE, 2010

Situación Relativa



Elaborado Por:



Base Cartográfica: I.G.V.S.B
 Mapa Político de Venezuela
 2005, Escala 1: 2.000.000
 Datum: WGS 84

Escala 1: 1.800.000



JUNTA NACIONAL ELECTORAL
DIRECCION GENERAL DE ESTADISTICAS ELECTORALES

ELECCIONES PARLAMENTARIAS 2010
 CIRCUNSCRIPCIONES ELECTORALES
 DIPUTADOS O DIPUTADAS A LA ASAMBLEA NACIONAL

ESTADO LARA

Total Diputados o Diputadas a Elegir = 9
Diputados o Diputadas Nominales a Elegir = 7
Diputados o Diputadas Listas a Elegir = 2
Población General INE (al 30/09/10) = 1.896.420
Indice Poblacional = 270.917

N° Circunscripción	Código Geográfico	Municipios	Código Geográfico	Parroquias	Promedio Diputados o Diputadas por Habitantes	Total Diputados o Diputadas a Elegir	Población General (INE) 30/09/10
1	11-02-00	IRIBARREN	11-02-08	Aguedo Felipe Alvarado	3,00	3	24.027
			11-02-05	El Cují			25.310
			11-02-04	Unión			189.116
			11-02-07	Juan de Villegas			334.552
			11-02-09	Buena Vista			7.647
			11-02-10	Juárez			14.297
			11-02-02	La Concepción			178.352
			11-02-06	Tamaca			39.794
							813.095
2	11-03-00	JIMENEZ			2,26	2	104.733
	11-04-00	MORAN					135.343
	11-08-00	ANDRES ELOY BLANCO					53.173
	11-06-00	TORRES					198.257
	11-07-00	URDANETA					66.764
	11-01-00	CRESPO					53.060
							611.330
3	11-05-00	PALAVECINO			1,74	2	164.847
	11-09-00	SIMON PLANAS					38.126
	11-02-00	IRIBARREN	11-02-01	Catedral			184.714
			11-02-03	Santa Rosa	84.308		
							471.995
Total					7	7	1.896.420

Elaborado por: Dirección General de Estadísticas Electorales

Estimación de Población General. Instituto Nacional de Estadística (I.N.E)

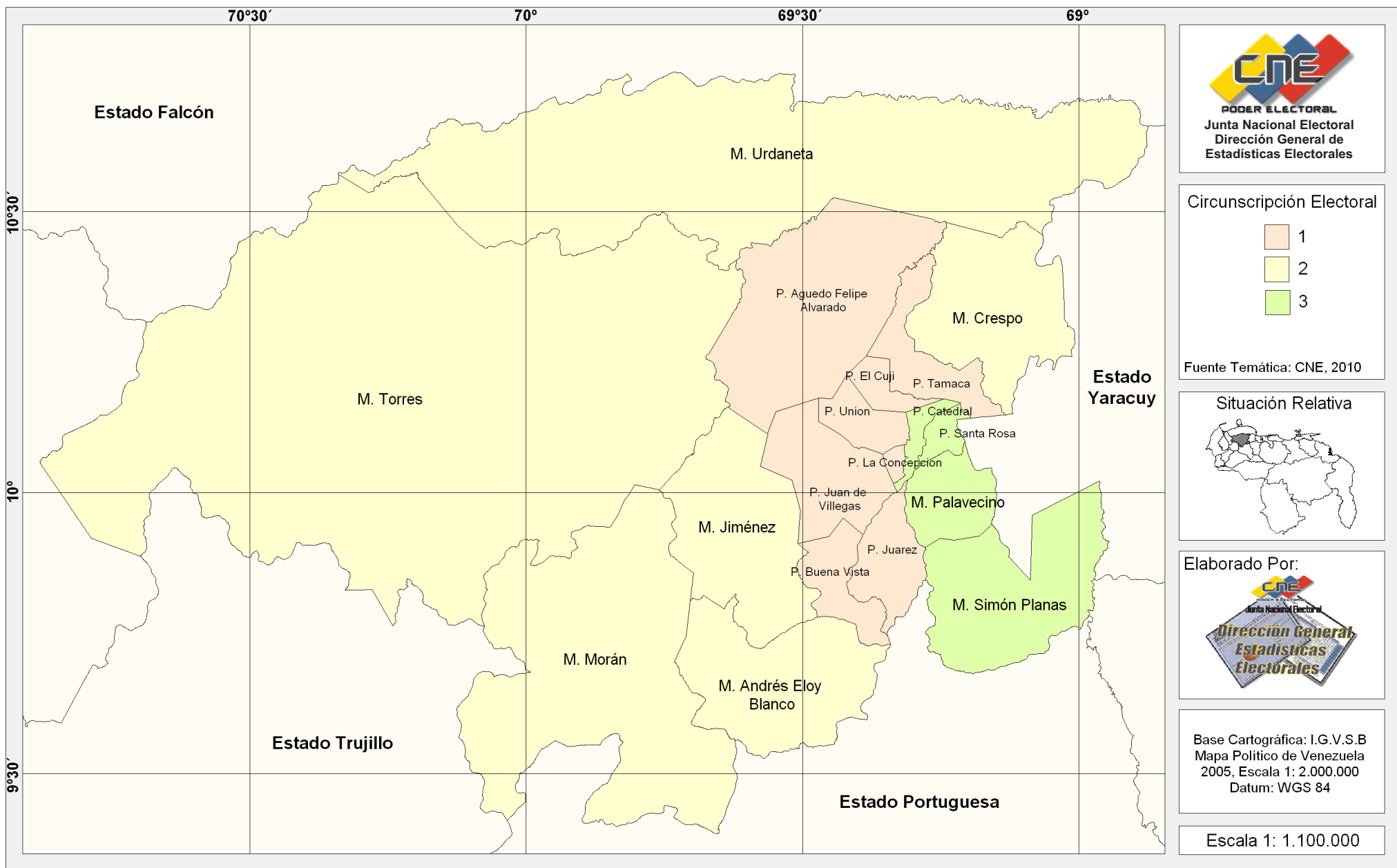
Conformación de las Circunscripciones Electorales. Artículo 19. Ley Organica de Procesos Electorales. Año 2009

Elecciones Parlamentarias 2010

Circunscripciones Electorales

Diputados o Diputadas a la Asamblea Nacional

Estado Lara



Circunscripción Electoral

- 1
- 2
- 3

Fuente Temática: CNE, 2010

Situación Relativa

Elaborado Por:

Base Cartográfica: I.G.V.S.B
 Mapa Político de Venezuela
 2005, Escala 1: 2.000.000
 Datum: WGS 84

Escala 1: 1.100.000



JUNTA NACIONAL ELECTORAL
DIRECCION GENERAL DE ESTADISTICAS ELECTORALES

ELECCIONES PARLAMENTARIAS 2010
 CIRCUNSCRIPCIONES ELECTORALES
 DIPUTADOS o DIPUTADAS A LA ASAMBLEA NACIONAL

ESTADO MERIDA

Total Diputados o Diputadas a Elegir = 6
Diputados o Diputadas Nominales a Elegir = 4
Diputados o Diputadas Listas a Elegir = 2
Población General INE (al 30/09/10) = 891.023
Indice Poblacional = 222.756

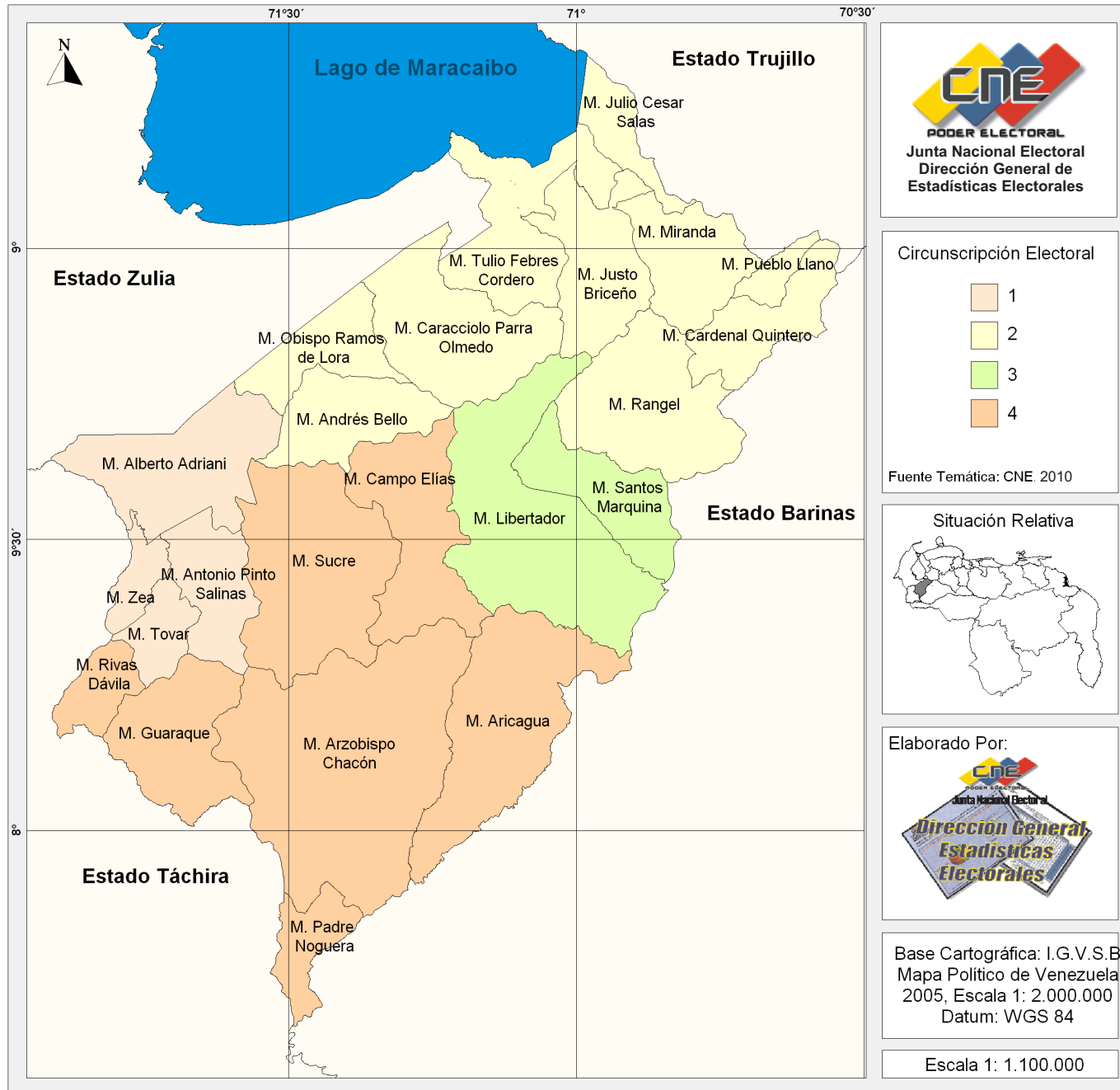
N° Circunscripción	Código Geográfico	Municipios	Promedio Diputados o Diputadas por Habitantes	Total Diputados o Diputadas a Elegir	Población General (INE) 30/09/10
1	12-19-00	TOVAR	0,96	1	39.891
	12-11-00	ANTONIO PINTO SALINAS			26.869
	12-23-00	ZEA			9.593
	12-01-00	ALBERTO ADRIANI			136.753
					213.106
2	12-02-00	ANDRES BELLO	0,89	1	14.985
	12-12-00	OBISPO RAMOS DE LORA			26.562
	12-13-00	CARACCILO PARRA OLMEDO			30.345
	12-07-00	JUSTO BRICEÑO			6.973
	12-20-00	TULIO FREBRES CORDERO			38.203
	12-06-00	JULIO CESAR SALAS			16.612
	12-10-00	MIRANDA			23.951
	12-15-00	PUEBLO LLANO			12.595
	12-14-00	CARDENAL QUINTERO			10.256
12-16-00	RANGEL	18.697			
					199.179
3	12-09-00	SANTOS MARQUINA	1,17	1	18.217
	12-08-00	LIBERTADOR			241.870
					260.087
4	12-04-00	CAMPOS ELIAS	0,98	1	107.377
	12-22-00	ARICAGUA			4.522
	12-03-00	ARZOBISPO CHACON			14.629
	12-05-00	GUARAQUE			10.519
	12-21-00	PADRE NOGUERA			3.209
	12-17-00	RIVAS DAVILA			19.969
12-18-00	SUCRE	58.426			
					218.651
Total			4	4	891.023

Elecciones Parlamentarias 2010

Circunscripciones Electorales

Diputados o Diputadas a la Asamblea Nacional

Estado Mérida





JUNTA NACIONAL ELECTORAL
DIRECCION GENERAL DE ESTADISTICAS ELECTORALES

ELECCIONES PARLAMENTARIAS 2010
CIRCUNSCRIPCIONES ELECTORALES
DIPUTADOS o DIPUTADAS A LA ASAMBLEA NACIONAL

ESTADO MIRANDA

Total Diputados o Diputadas a Elegir = 12
Diputados o Diputadas Nominales a Elegir = 9
Diputados o Diputadas Listas a Elegir = 3
Población General INE (al 30/09/10) = 3.010.511
Indice Poblacional = 334.501

N° Circunscripción	Código Geográfico	Municipios	Código Geográfico	Parroquias	Promedio Diputados o Diputadas por Habitantes	Total Diputados o Diputadas a Elegir	Población General (INE) 30/09/10
1	13-03-00 13-17-00 13-13-00	GUAICAIPURO CARRIZAL LOS SALIAS			1,30	1	299.237
							55.788
							80.457
							435.482
2	13-18-00 13-09-00 13-16-00 13-19-00	CHACAO SUCRE BARUTA EL HATILLO	13-09-02	Leoncio Martinez	1,63	2	71.708
							83.021
							320.449
							71.357
546.535							
3	13-09-00	SUCRE	13-09-01	Petare	1,27	1	423.568
							423.568
4	13-09-00 13-08-00 13-11-00	SUCRE PLAZA ZAMORA	13-09-03 13-09-05 13-09-04	Caucagüita La Dolorita Filas de Mariches	1,82	2	60.525
							63.869
							29.311
							253.107
608.518							
5	13-02-00 13-01-00 13-20-00 13-14-00 13-06-00 13-21-00	BRION ACEVEDO BUROZ ANDRES BELLO PAEZ PEDRO GUAL			0,82	1	60.299
							94.008
							27.785
							26.803
							41.934
							24.093
274.922							
6	13-15-00 13-05-00 13-10-00 13-12-00	SIMON BOLIVAR LANDER URDANETA CRISTOBAL ROJAS			1,28	1	43.734
							143.981
							138.183
							102.134
428.032							
7	13-07-00 13-04-00	PAZ CASTILLO INDEPENDENCIA			0,88	1	121.630
							171.824
							293.454
Total					9	9	3.010.511

Elecciones Parlamentarias 2010

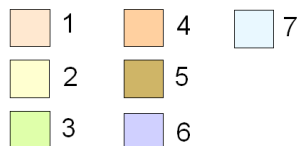
Circunscripciones Electorales

Diputados o Diputadas a la Asamblea Nacional

Estado Miranda



Circunscripción Electoral



Fuente Temática: CNE, 2010

Situación Relativa



Elaborado Por:



Base Cartográfica: I.G.V.S.B
 Mapa Político de Venezuela
 2005, Escala 1: 2.000.000
 Datum: WGS 84

Escala 1: 850.000



JUNTA NACIONAL ELECTORAL
DIRECCION GENERAL DE ESTADISTICAS ELECTORALES

ELECCIONES PARLAMENTARIAS 2010
 CIRCUNSCRIPCIONES ELECTORALES
 DIPUTADOS o DIPUTADAS A LA ASAMBLEA NACIONAL

ESTADO MONAGAS

Total Diputados o Diputadas a Elegir = 6
Diputados o Diputadas Nominales a Elegir = 4
Diputados o Diputadas Listas a Elegir = 2
Población General INE (al 30/09/10) = 916.657
Indice Poblacional = 229.164

N° Circunscripción	Código Geográfico	Municipios	Promedio Diputados o Diputadas por Habitantes	Total Diputados o Diputadas a Elegir	Población General (INE) 30/09/10
1	14-07-00	MATURIN	2,59	3	502.703
	14-10-00	SOTILLO			27.715
	14-13-00	URACOA			11.537
	14-06-00	LIBERTADOR			51.389
					593.344
2	14-09-00	PUNCERES	1,41	1	31.774
	14-11-00	AGUASAY			14.638
	14-12-00	SANTA BARBARA			11.067
	14-05-00	EZEQUIEL ZAMORA			70.245
	14-04-00	CEDEÑO			37.729
	14-08-00	PIAR			51.385
	14-01-00	ACOSTA			19.291
	14-02-00	BOLIVAR			48.796
	14-03-00	CARIPE			38.388
					323.313
Total			4	4	916.657

Elaborado por la Dirección de Estadísticas Electorales

Estimación de Población General. Instituto Nacional de Estadística (I.N.E)

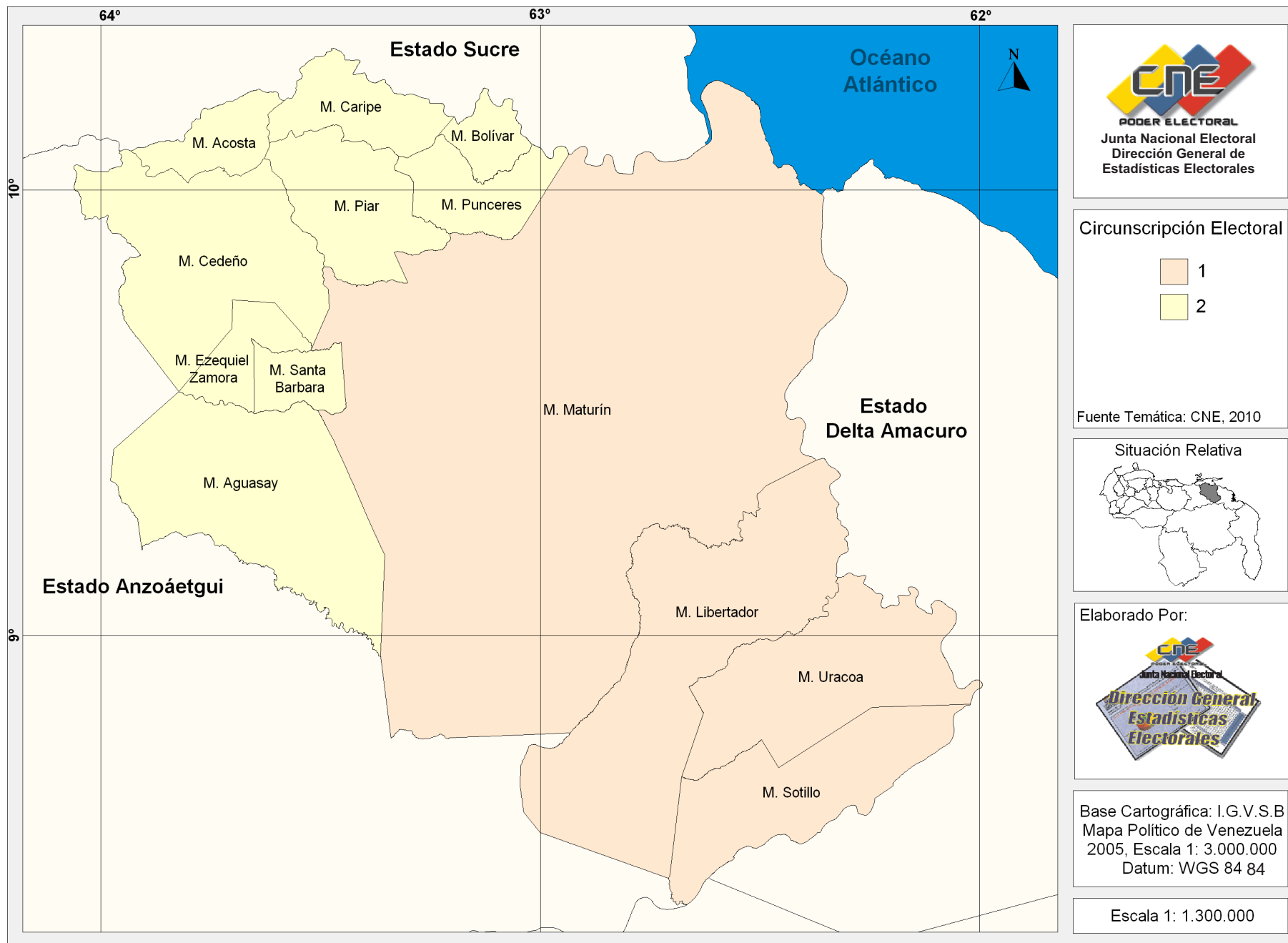
Conformación de las Circunscripciones Electorales. Artículo 19. Ley Organica de Procesos Electorales. Año 2009

Elecciones Parlamentarias 2010

Circunscripciones Electorales

Diputados o Diputadas a la Asamblea Nacional

Estado Monagas





JUNTA NACIONAL ELECTORAL
DIRECCION GENERAL DE ESTADISTICAS ELECTORALES

ELECCIONES PARLAMENTARIAS 2010
 CIRCUNSCRIPCIONES ELECTORALES
 DIPUTADOS o DIPUTADAS A LA ASAMBLEA NACIONAL
ESTADO NUEVA ESPARTA

Total Diputados o Diputadas a Elegir = 4
Diputados o Diputadas Nominales a Elegir = 2
Diputados o Diputadas Listas a Elegir = 2
Población General INE (al 30/09/10) = 465.389
Indice Poblacional = 232.695

Nº Circunscripción	Código Geográfico	Municipios	Promedio Diputados o Diputadas por Habitantes	Total Diputados o Diputadas a Elegir	Población General (INE) 30/09/10
1	15-07-00	PENINSULA DE MACANAO	1,00	1	24.542
	15-09-00	TUBORES			39.186
	15-02-00	DIAZ			62.498
	15-03-00	GOMEZ			36.216
	15-10-00	ANTOLIN DEL CAMPO			26.194
	15-05-00	MARCANO			34.380
	15-08-00	VILLALBA			8.756
					231.772
2	15-11-00	GARCIA	1,00	1	56.775
	15-06-00	MARIÑO			102.351
	15-04-00	MANEIRO			44.971
	15-01-00	ARISMENDI			29.520
					233.617
Total			2	2	465.389

Elaborado por la Dirección de Estadísticas Electorales

Estimación de Población General. Instituto Nacional de Estadística (I.N.E)

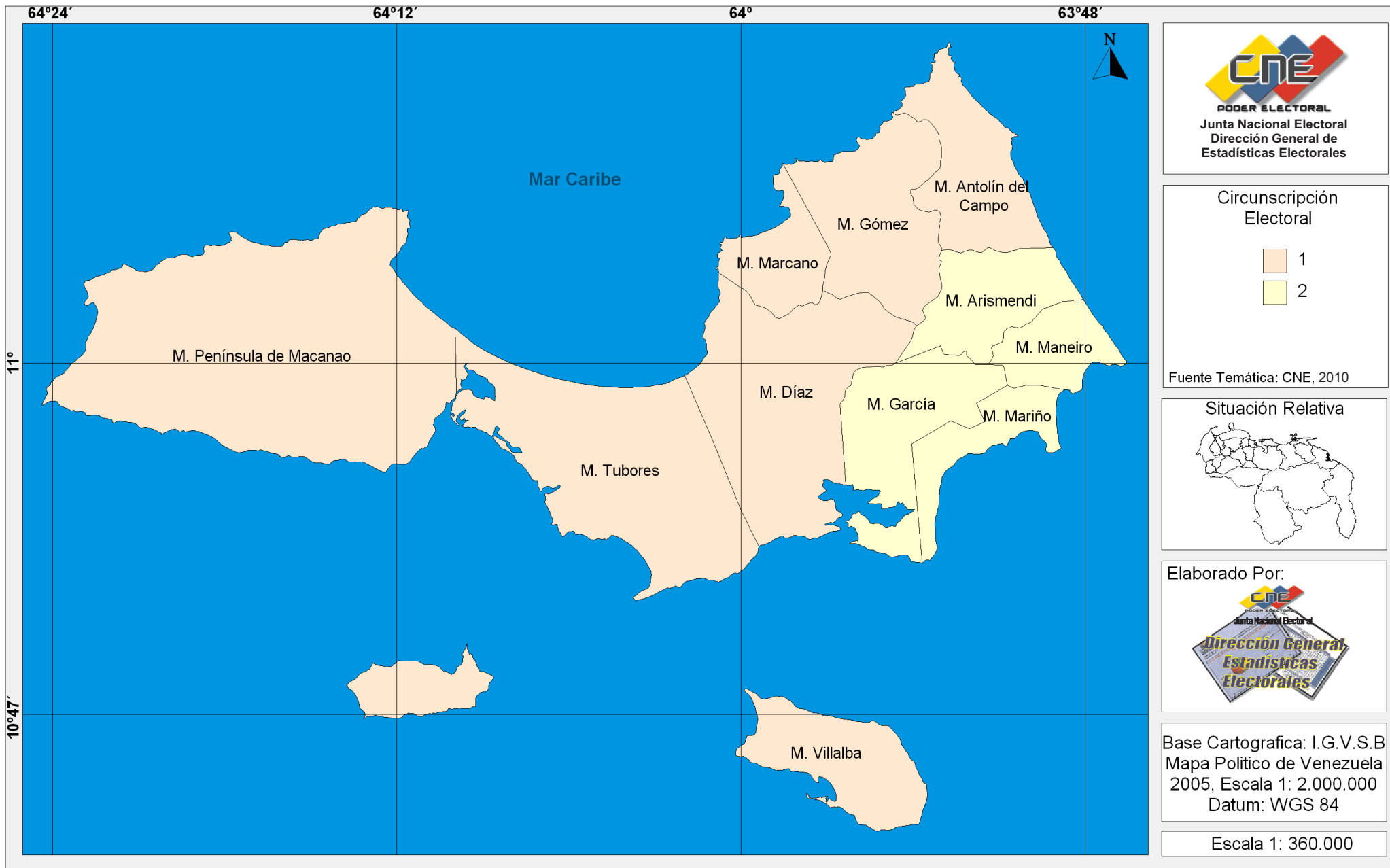
Conformación de las Circunscripciones Electorales. Artículo 19. Ley Organica de Procesos Electorales. Año 2009

Elecciones Parlamentarias 2010

Circunscripciones Electorales

Diputados o Diputadas a la Asamblea Nacional

Estado Nueva Esparta





JUNTA NACIONAL ELECTORAL
DIRECCION GENERAL DE ESTADISTICAS ELECTORALES

ELECCIONES PARLAMENTARIAS 2010
 CIRCUNSCRIPCIONES ELECTORALES
 DIPUTADOS o DIPUTADAS A LA ASAMBLEA NACIONAL
ESTADO PORTUGUESA

Total Diputados o Diputadas a Elegir = 6
Diputados o Diputadas Nominales a Elegir = 4
Diputados o Diputadas Listas a Elegir = 2
Población General INE (al 30/09/10) = 922.297
Indice Poblacional = 230.574

N° Circunscripción	Código Geográfico	Municipios	Promedio Diputados o Diputadas por Habitantes	Total Diputados o Diputadas a Elegir	Población General (INE) 30/09/10
1	16-09-00	MONSEÑOR JOSE VICENTE DE UNDA	1,31	1	27.311
	16-07-00	SUCRE			45.234
	16-03-00	GUANARE			205.790
	16-12-00	SAN GENARO DE BOCONOITO			23.533
					301.868
2	16-14-00	SANTA ROSALIA	0,82	1	15.327
	16-04-00	GUANARITO			39.763
	16-11-00	PAPELON			16.129
	16-08-00	TUREN			68.337
	16-02-00	ESTELLER			48.450
					188.006
3	16-13-00	SAN RAFAEL DE ONOTO	1,02	1	18.455
	16-10-00	AGUA BLANCA			21.594
	16-06-00	PAEZ			194.694
					234.743
4	16-05-00	OSPINO	0,86	1	50.750
	16-01-00	ARAURE			146.930
					197.680
Total			4	4	922.297

Elaborado por la Dirección de Estadísticas Electorales

Estimación de Población General. Instituto Nacional de Estadística (I.N.E)

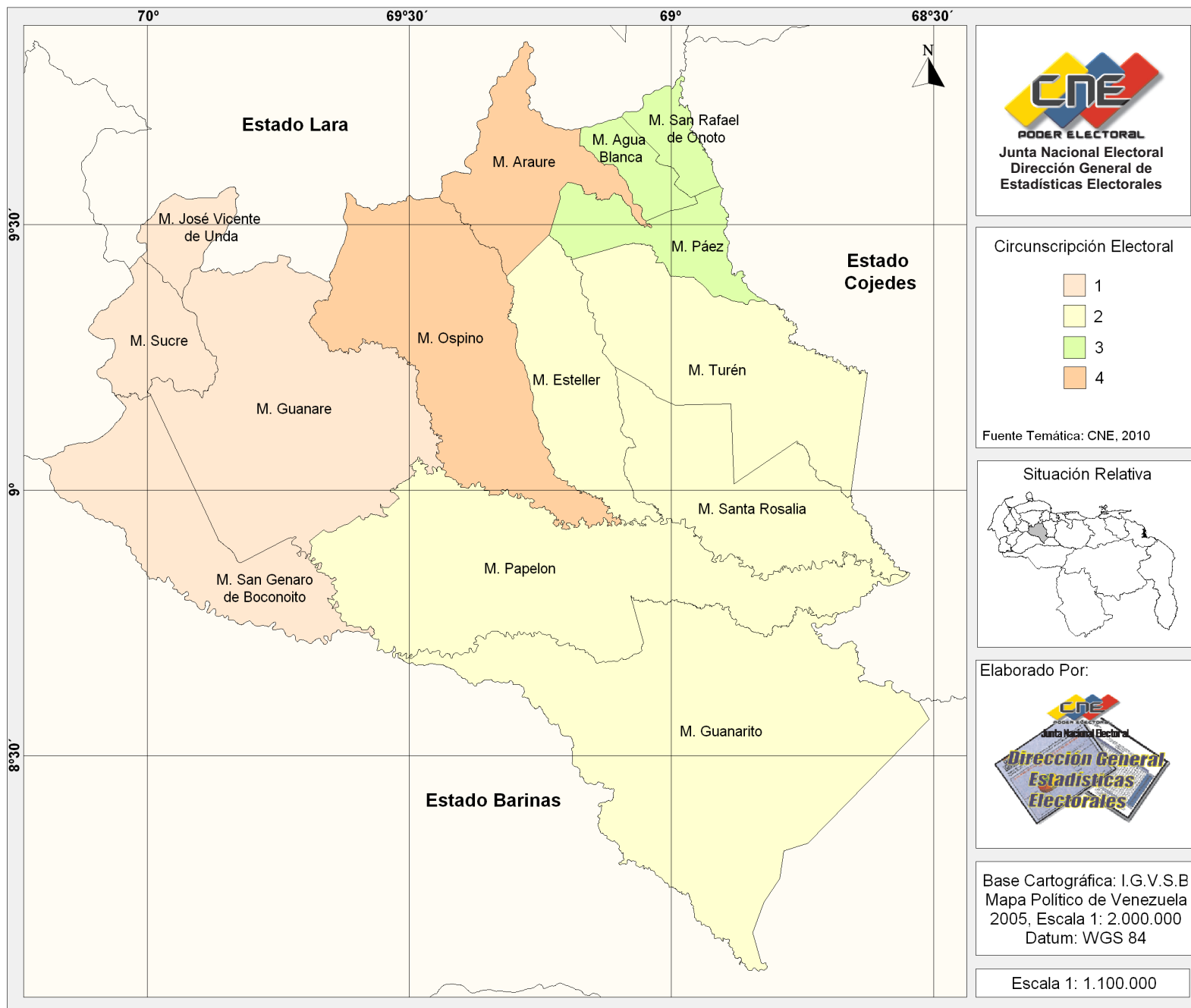
Conformación de las Circunscripciones Electorales. Artículo 19. Ley Organica de Procesos Electorales. Año 2009

Elecciones Parlamentarias 2010

Circunscripciones Electorales

Diputados o Diputadas a la Asamblea Nacional

Estado Portuguesa





JUNTA NACIONAL ELECTORAL
DIRECCION GENERAL DE ESTADISTICAS ELECTORALES

ELECCIONES PARLAMENTARIAS 2010
 CIRCUNSCRIPCIONES ELECTORALES
 DIPUTADOS o DIPUTADAS A LA ASAMBLEA NACIONAL
ESTADO SUCRE

Total Diputados o Diputadas a Elegir = 6
Diputados o Diputadas Nominales a Elegir = 4
Diputados o Diputadas Listas a Elegir = 2
Población General INE (al 30/09/10) = 959.682
Indice Poblacional = 239.921

Nº Circunscripción	Código Geográfico	Municipios	Promedio Diputados o Diputadas por Habitantes	Total Diputados o Diputadas a Elegir	Población General (INE) 30/09/10
1	17-15-00	CRUZ SALMERON ACOSTA	1,32	1	40.319
	17-08-00	RIBERO			63.322
	17-11-00	ANDRES ELOY BLANCO			27.360
	17-13-00	ANDRES MATA			24.481
	17-03-00	BERMUDEZ			161.943
					317.425
2	17-01-00	ARISMENDI	0,78	1	54.923
	17-10-00	VALDEZ			38.054
	17-05-00	MARIÑO			24.114
	17-04-00	CAJIGAL			22.945
	17-02-00	BENITEZ			38.370
	17-12-00	LIBERTADOR			9.058
					187.464
3	17-09-00	SUCRE	1,90	2	360.095
	17-07-00	MONTES			58.032
	17-14-00	BOLIVAR			24.148
	17-06-00	MEJIA			12.518
					454.793
Total			4	4	959.682

Elaborado por la Dirección de Estadísticas Electorales

Estimación de Población General. Instituto Nacional de Estadística (I.N.E)

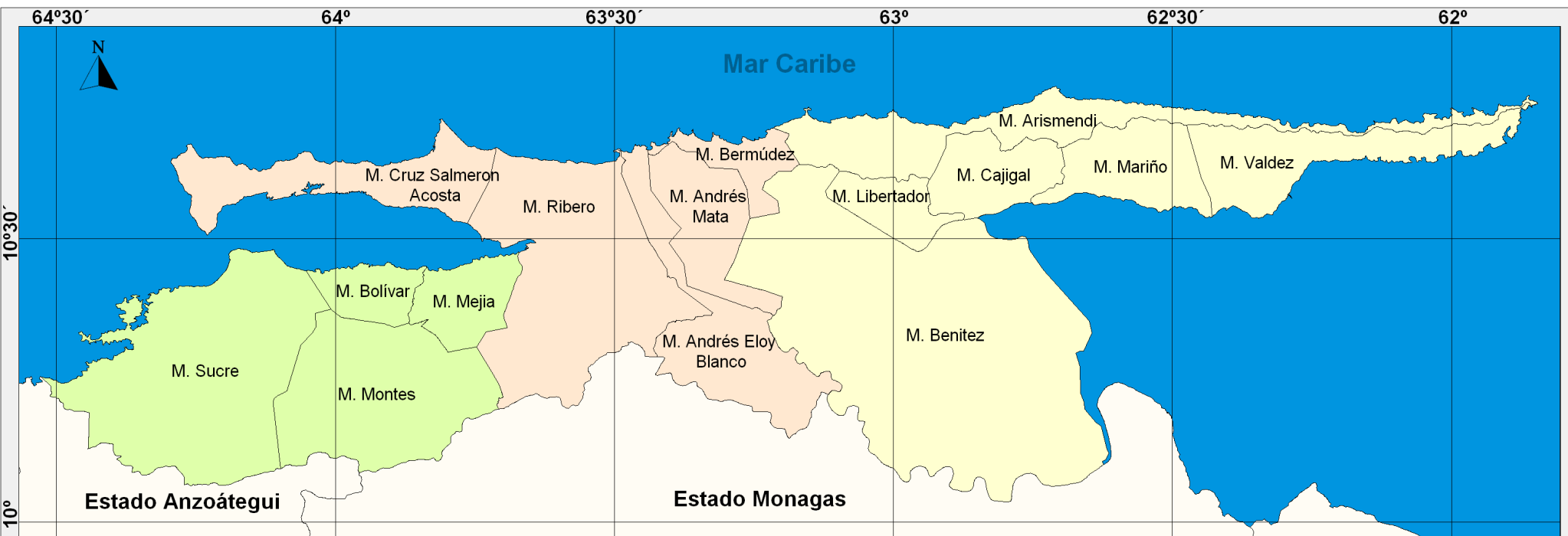
Conformación de las Circunscripciones Electorales. Artículo 19. Ley Orgánica de Procesos Electorales. Año 2009

Elecciones Parlamentarias 2010

Circunscripciones Electorales

Diputados o Diputadas a la Asamblea Nacional

Estado Sucre



Circunscripción Electoral

- 1
- 2
- 3

Fuente Temática: CNE, 2010

Situación Relativa



Elaborado Por:



Base Cartográfica: I.G.V.S.B
 Mapa Político de Venezuela
 2005, Escala 1: 2.000.000
 Datum: WGS 84

Escala 1: 1.200.000



PODER ELECTORAL

JUNTA NACIONAL ELECTORAL
DIRECCION GENERAL DE ESTADISTICAS ELECTORALES

ELECCIONES PARLAMENTARIAS 2010
CIRCUNSCRIPCIONES ELECTORALES
DIPUTADOS O DIPUTADAS A LA ASAMBLEA NACIONAL
ESTADO TACHIRA

Total Diputados o Diputadas a Elegir = 7
Diputados o Diputadas Nominales a Elegir = 5
Diputados o Diputadas Listas a Elegir = 2
Población General INE (al 30/09/10) = 1.244.427
Indice Poblacional = 248.885

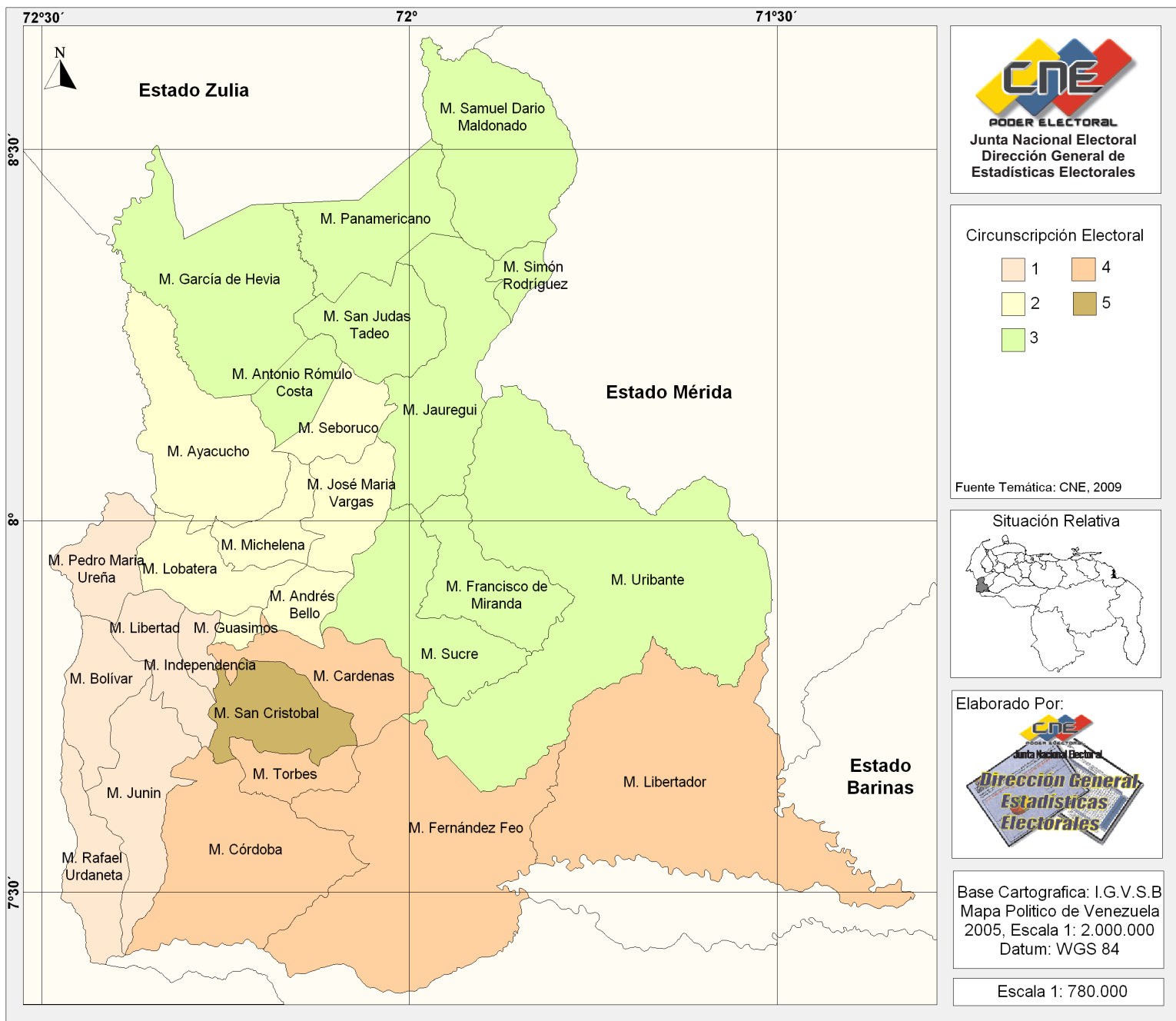
N° Circunscripción	Código Geográfico	Municipios	Parroquias	Promedio Diputados o Diputadas por Habitantes	Total Diputados o Diputadas a Elegir	Población General (INE) 30/09/10
1	18-26-00	RAFAEL URDANETA		1,14	1	6.832
	18-06-00	JUNIN				89.568
	18-02-00	BOLIVAR				65.054
	18-03-00	INDEPENDENCIA				42.440
	18-16-00	PEDRO MARIA UREÑA				48.848
	18-20-00	LIBERTAD				30.788
						283.530
2	18-12-00	GUASIMOS		0,75	1	46.713
	18-07-00	LOBATERA				11.147
	18-18-00	ANDRES BELLO				22.443
	18-13-00	MICHELENA				21.322
	18-25-00	JOSE MARIA VARGAS				9.216
	18-22-00	SEBORUCO				9.912
18-01-00	AYACUCHO	65.060				
						185.813
3	18-11-00	GARCIA DE HEVIA		0,86	1	56.465
	18-23-00	ANTONIO ROMULO COSTA				9.624
	18-29-00	SAN JUDAS TADEO				7.264
	18-15-00	PANAMERICANO				37.714
	18-21-00	SAMUEL DARIO MALDONADO				16.275
	18-27-00	SIMON RODRIGUEZ				2.093
	18-05-00	JAUREGUI				50.500
	18-09-00	URIBANTE				22.736
	18-24-00	FRANCISCO DE MIRANDA				4.088
18-17-00	SUCRE	8.334				
						215.093
4	18-10-00	CORDOBA		1,11	1	34.755
	18-28-00	TORBES				53.516
	18-04-00	CARDENAS				121.296
	18-19-00	FERNANDEZ FEO				46.882
	18-14-00	LIBERTADOR				19.851
						276.300
5	18-08-00	SAN CRISTOBAL		1,14	1	283.691
						283.691
Total				5	5	1.244.427

Elecciones Parlamentarias 2010

Circunscripciones Electorales

Diputados o Diputadas a la Asamblea Nacional

Estado Táchira



PODER ELECTORAL
Junta Nacional Electoral
Dirección General de Estadísticas Electorales

Circunscripción Electoral

- 1
- 2
- 3
- 4
- 5

Fuente Temática: CNE, 2009

Situación Relativa



Elaborado Por:



Base Cartográfica: I.G.V.S.B
 Mapa Político de Venezuela
 2005, Escala 1: 2.000.000
 Datum: WGS 84

Escala 1: 780.000



JUNTA NACIONAL ELECTORAL
DIRECCION GENERAL DE ESTADISTICAS ELECTORALES

ELECCIONES PARLAMENTARIAS 2010
 CIRCUNSCRIPCIONES ELECTORALES
 DIPUTADOS o DIPUTADAS A LA ASAMBLEA NACIONAL
ESTADO TRUJILLO

Total Diputados o Diputadas a Elegir = 5
Diputados o Diputadas Nominales a Elegir = 3
Diputados o Diputadas Listas a Elegir = 2
Población General INE (al 30/09/10) = 751.630
Indice Poblacional = 250.543

N° Circunscripción	Código Geográfico	Municipios	Promedio Diputados o Diputadas por Habitantes	Total Diputados o Diputadas a Elegir	Población General (INE) 30/09/10
1	19-18-00	JUAN VICENTE CAMPO ELIAS	0,96	1	5.705
	19-02-00	BOCONO			94.270
	19-05-00	TRUJILLO			58.271
	19-12-00	PAMPAN			52.571
	19-20-00	PAMPANITO			29.384
					240.201
2	19-07-00	VALERA	1,22	1	142.380
	19-04-00	ESCUQUE			29.112
	19-06-00	URDANETA			37.662
	19-13-00	SAN RAFAEL DE CARVAJAL			55.405
	19-01-00	RAFAEL RANGEL			23.335
19-11-00	MOTATAN	18.744			
					306.638
3	19-19-00	LA CEIBA	0,82	1	24.063
	19-14-00	SUCRE			32.515
	19-09-00	MIRANDA			26.919
	19-15-00	ANDRES BELLO			17.486
	19-16-00	BOLIVAR			18.038
	19-10-00	MONTE CARMELO			15.261
	19-17-00	JOSE FELIPE MARQUEZ CAÑIZALEZ			5.961
	19-08-00	CANDELARIA			33.231
19-03-00	CARACHE	31.317			
					204.791
Total			3	3	751.630

Elaborado por la Dirección de Estadísticas Electorales

Estimación de Población General. Instituto Nacional de Estadística (I.N.E)

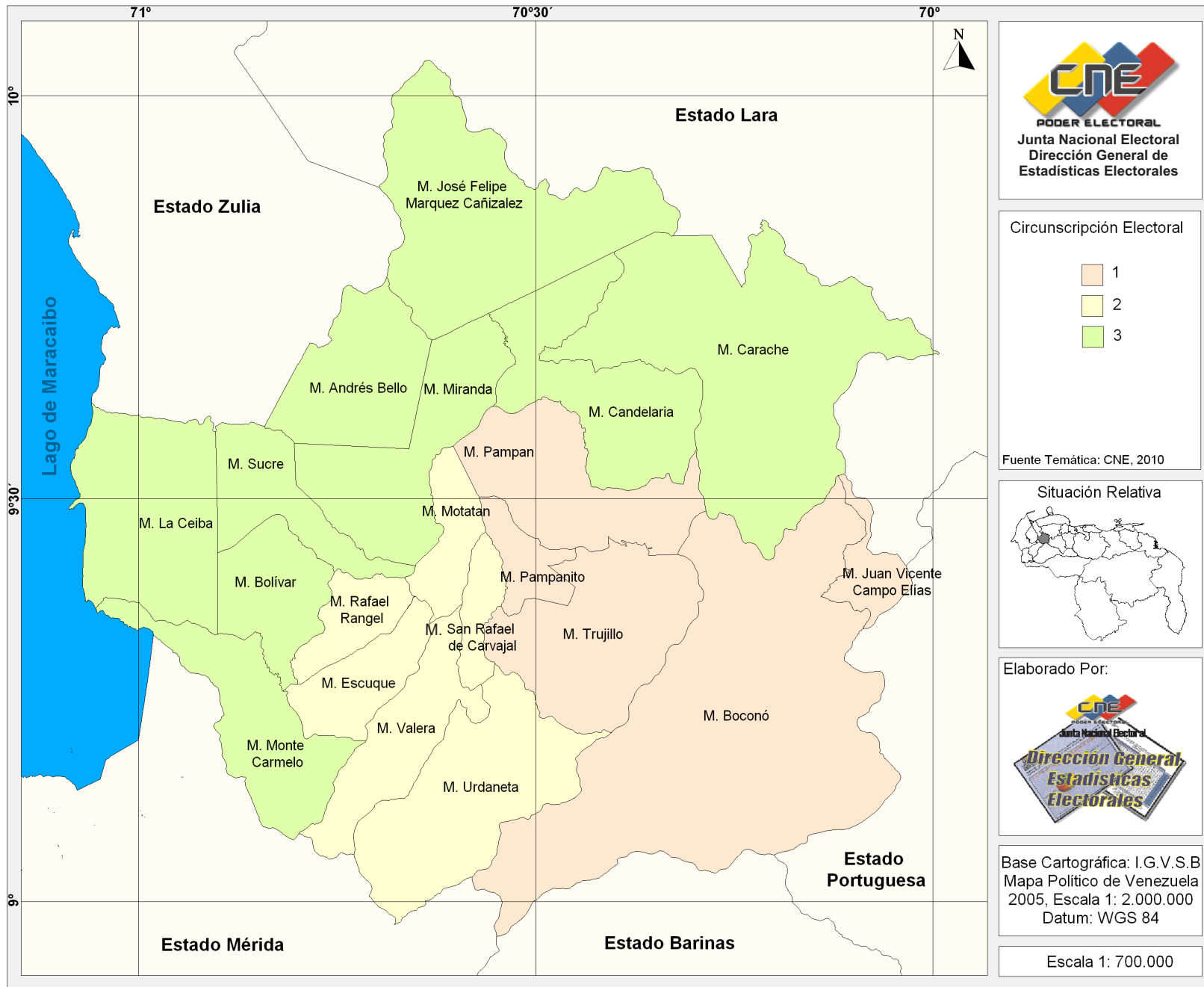
Conformación de las Circunscripciones Electorales. Artículo 19. Ley Orgánica de Procesos Electorales. Año 2009

Elecciones Parlamentarias 2010

Circunscripciones Electorales

Diputados o Diputadas a la Asamblea Nacional

Estado Trujillo





JUNTA NACIONAL ELECTORAL
DIRECCION DE ESTADISTICAS ELECTORALES

ELECCIONES PARLAMENTARIAS 2010
CIRCUNSCRIPCIONES ELECTORALES
DIPUTADOS o DIPUTADAS A LA ASAMBLEA NACIONAL
ESTADO VARGAS

Total Diputados o Diputadas a Elegir = 4
Diputados o Diputadas Nominales a Elegir = 2
Diputados o Diputadas Listas a Elegir = 2
Población General INE (al 30/09/10) = 342.353
Índice Poblacional = 171.177

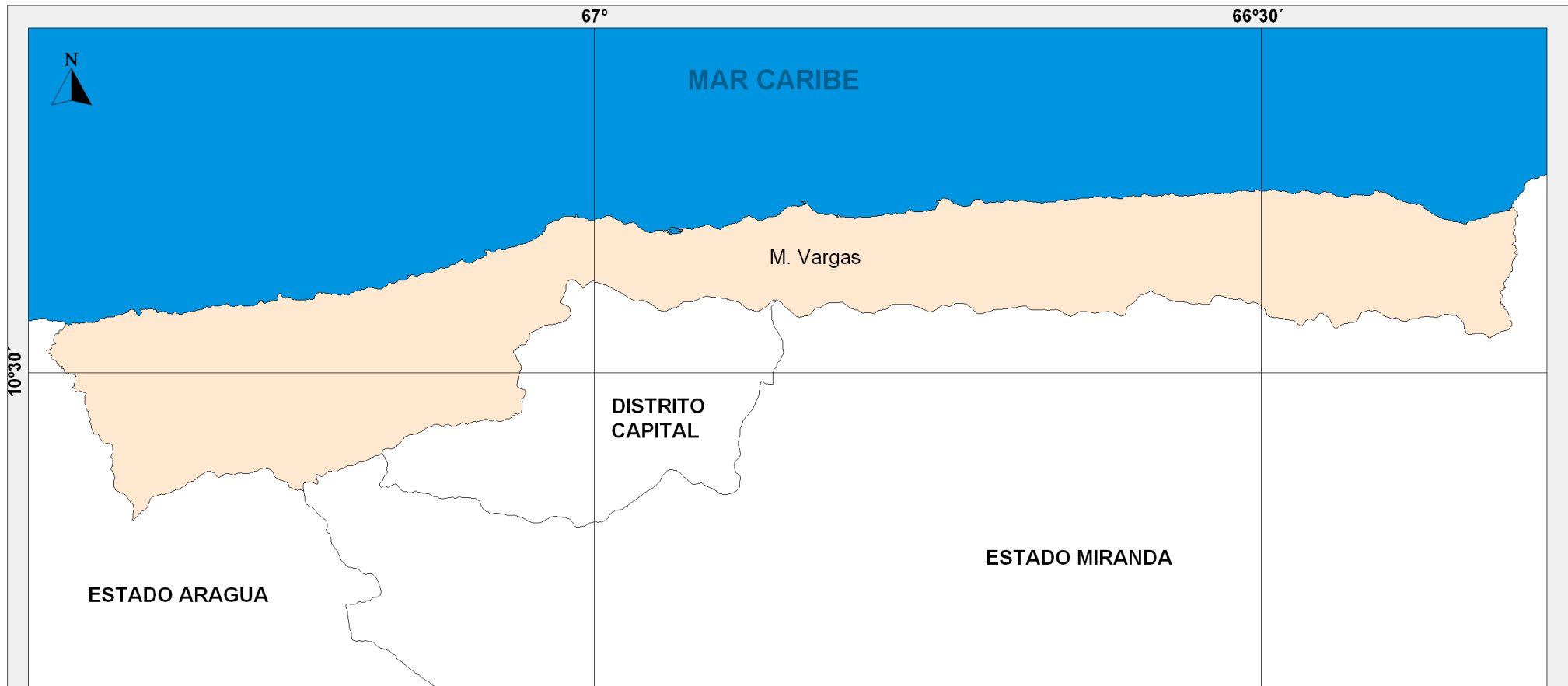
N° Circunscripción	Código Geográfico	Municipios	Promedio Diputados o Diputadas por Habitantes	Total Diputados o Diputadas a Elegir	Población General (INE) 30/09/10
1	24-01-00	VARGAS	2,00	2	342.353
Total			2	2	342.353

Elaborado por la Dirección de Estadísticas Electorales

Estimación de Población General. Instituto Nacional de Estadística (I.N.E)

Conformación de las Circunscripciones Electorales. Artículo 19. Ley Orgánica de Procesos Electorales. Año 2009

Elecciones Parlamentarias 2010
Circunscripciones Electorales
Diputados o Diputadas a la Asamblea Nacional
Estado Vargas



Circunscripción Electoral



Fuente Temática: CNE, 2010

Situación Relativa



Elaborado Por:



Base Cartográfica: I.G.V.S.B
Mapa Político de Venezuela
2005. Escala 1: 2.000.000
Datum: WGS 84

Escala: 1: 530.000



JUNTA NACIONAL ELECTORAL
DIRECCION GENERAL DE ESTADISTICAS ELECTORALES

ELECCIONES PARLAMENTARIAS 2010
 CIRCUNSCRIPCIONES ELECTORALES
 DIPUTADOS o DIPUTADAS A LA ASAMBLEA NACIONAL
ESTADO YARACUY

Total Diputados o Diputadas a Elegir = 5
Diputados o Diputadas Nominales a Elegir = 3
Diputados o Diputadas Listas a Elegir = 2
Población General INE (al 30/09/10) = 633.129
Indice Poblacional = 211.043

N° Circunscripción	Código Geográfico	Municipios	Promedio Diputados o Diputadas por Habitantes	Total Diputados o Diputadas a Elegir	Población General (INE) 30/09/10
1	20-07-00	PEÑA	1,03	1	99.682
	20-08-00	JOSE ANTONIO PAEZ			19.972
	20-02-00	BRUZUAL			75.667
	20-06-00	URACHICHE			22.276
					217.597
2	20-01-00	BOLIVAR	0,96	1	34.937
	20-05-00	SUCRE			19.178
	20-12-00	ARISTIDES BASTIDAS			21.935
	20-09-00	LA TRINIDAD			17.899
	20-10-00	COCOROTE			47.211
	20-11-00	INDEPENDENCIA			61.221
		202.381			
3	20-04-00	SAN FELIPE	1,01	1	106.382
	20-13-00	MANUEL MONGE			13.766
	20-14-00	VEROES			28.175
	20-03-00	NIRGUA			64.828
		213.151			
Total			3	3	633.129

Elaborado por la Dirección de Estadísticas Electorales

Estimación de Población General. Instituto Nacional de Estadística (I.N.E)

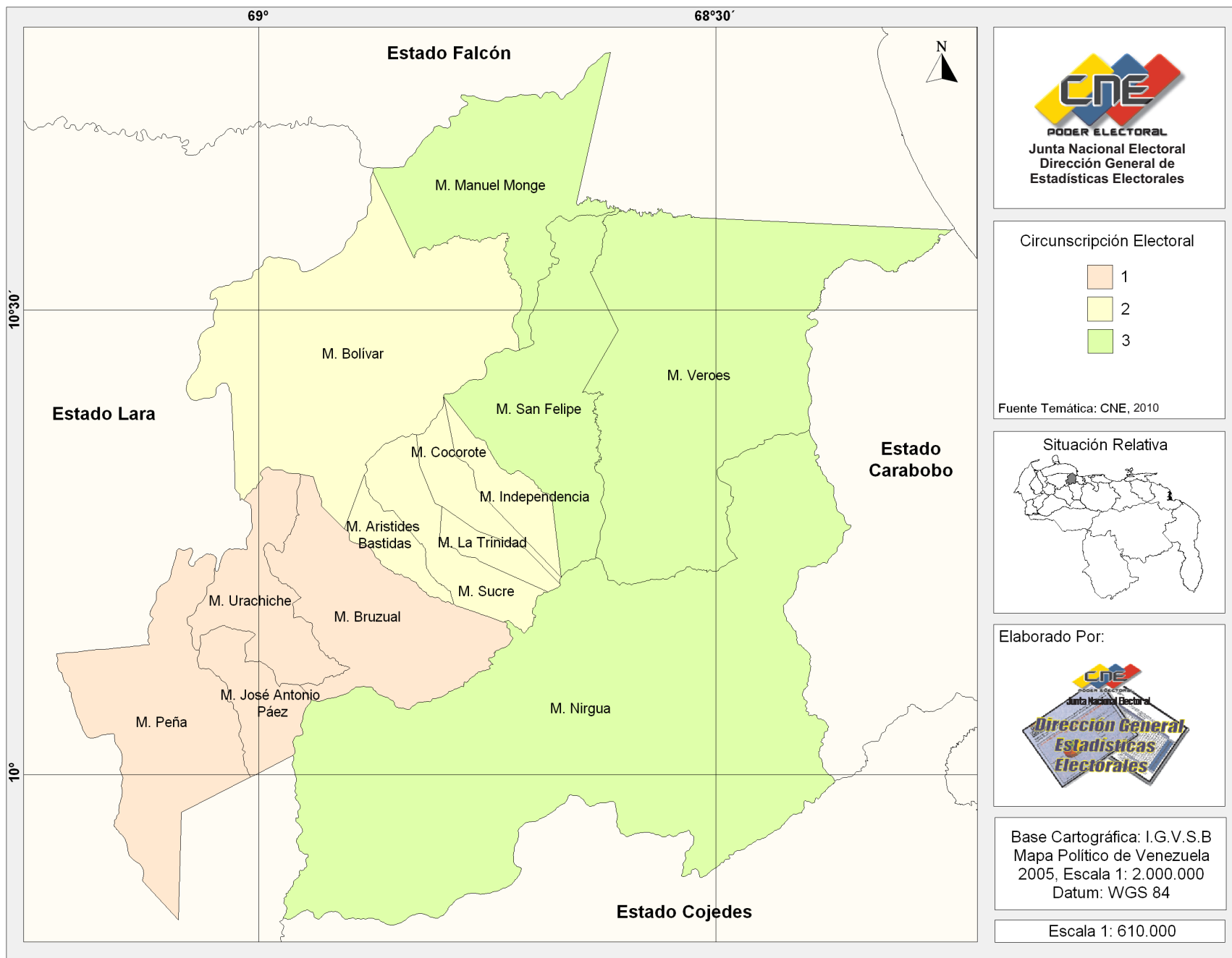
Conformación de las Circunscripciones Electorales. Artículo 19. Ley Orgánica de Procesos Electorales. Año 2009

Elecciones Parlamentarias 2010

Circunscripciones Electorales

Diputados o Diputadas a la Asamblea Nacional

Estado Yaracuy





JUNTA NACIONAL ELECTORAL
DIRECCION GENERAL DE ESTADISTICAS ELECTORALES

ELECCIONES PARLAMENTARIAS 2010
CIRCUNSCRIPCIONES ELECTORALES
DIPUTADOS O DIPUTADAS A LA ASAMBLEA NACIONAL
ESTADO ZULIA

Total Diputados o Diputadas a Elegir = 15
Diputados o Diputadas Nominales a Elegir = 12
Diputados o Diputadas Listas a Elegir = 3
Población General INE (al 30/09/10) = 3.825.601
Indice Poblacional = 318.800

Nº Circunscripción	Código Geográfico	Municipios	Código Geográfico	Parroquias	Promedio Diputados o Diputadas por Habitantes	Total Diputados o Diputadas a Elegir	Población General (INE) 30/09/10
1	21-13-00 21-08-00 21-19-00	ROSARIO DE PERIJA MACHIQUES DE PERIJA JESUS MARIA SEMPRUM			0,78	1	80.146
							132.470
							36.453
							249.069
2	21-16-00 21-10-00	JESUS ENRIQUE LOSSADA LA CAÑADA DE UR DANETA			0,59	1	111.428
							78.050
							189.478
3	21-07-00 21-17-00 21-04-00	PAEZ ALMIRANTE PADILLA MARA			0,98	1	70.291
							12.252
							228.304
							310.847
4	21-05-00	MARACAIBO	21-05-16 21-05-09 21-05-17	Venancio Pulgar Idelfonso Vásquez Antonio Borjas Romero	0,94	1	123.164
							112.531
							65.527
							301.222
5	21-05-00	MARACAIBO	21-05-02 21-05-07 21-05-06	Coquivacoa Juana de Avila Olegario Villalobos	0,89	1	101.904
							87.129
							94.614
							283.647
6	21-05-00	MARACAIBO	21-05-12 21-05-08 21-05-04 21-05-01 21-05-05	Raúl Leoni Caracciolo Parra Pérez Chiquinquirá Bolívar Santa Lucía	0,91	1	80.239
							59.425
							76.858
							27.847
							44.533
							288.902
7	21-05-00	MARACAIBO	21-05-10 21-05-11 21-05-03	Cacique Mara Cecilio Acosta Cristo de Aranza	0,88	1	74.078
							68.776
							137.209
							280.063
8	21-05-00	MARACAIBO	21-05-18 21-05-13 21-05-15 21-05-14	San Isidro Francisco Eugenio Bustamante Luis Hurtado Higuera Manuel Dagnino	1,07	1	12.308
							152.341
							75.029
							102.290
							341.968
9	21-18-00	SAN FRANCISCO			1,33	1	424.133
							424.133
10	21-06-00 21-02-00 21-14-00	MIRANDA SANTA RITA CABIMAS			1,36	1	97.075
							52.812
							283.847
							433.734
11	21-21-00 21-11-00 21-15-00 21-01-00	SIMON BOLIVAR LAGUNILLAS VALMORE RODRIGUEZ BARALT			1,34	1	45.437
							228.773
							60.746
							93.352
							428.308
12	21-12-00 21-03-00 21-20-00 21-09-00	CATATUMBO COLON FRANCISCO JAVIER PULGAR SUCRE			0,92	1	40.181
							143.659
							46.112
							64.278
							294.230
Total					12	12	3.825.601

Elecciones Parlamentarias 2010

Circunscripciones Electorales

Diputados o Diputadas a la Asamblea Nacional

Estado Zulia

